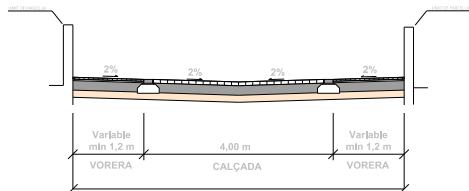


**SECCIÓ C**



**Ajuntament  
d'Arenys de Mar**



**INGLOBA  
group**

L'Enginyer de Camins, Canals i Ports  
Director del projecte



Signat: Artur Llansà Martí

Títol del projecte

Projecte d'Urbanització del  
Polígon d'Actuació Urbanística Canals PAU-05  
ARENYS DE MAR

Títol del plànol

Seccions típus

Escala

A-3 1 / 100  
A-1 1 / 50

Data

Desembre 2021

Plànol

8

Full

1 de 1

Para descargar una copia de este documento consulte la siguiente página web

Codi Segur de Validació

f63c077163bf45da8f0a6d8f376b2e96001

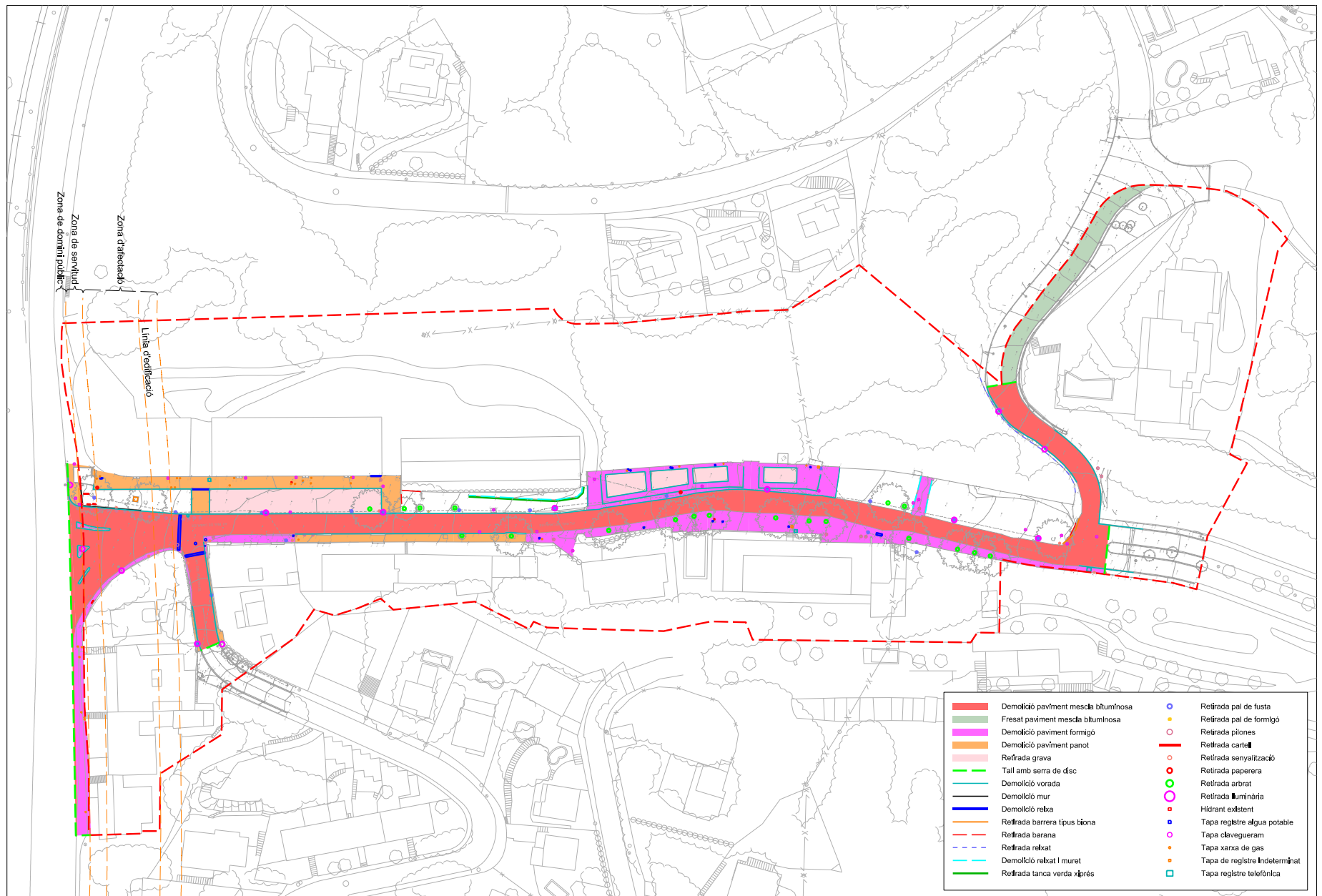
Url de validació

<https://tramits.arenysdemar.cat/absis/idi/arx/idiarxabsaweb/catala/asp/verificadorfirma.asp>

Metadades

Origen: Origen administració Estat d'elaboració: Original





**Ajuntament  
d'Arenys de Mar**



**INGLOBA  
group**

L'Enginyer de Camins, Canals i Ports  
Director del projecte



Signat: Artur Llansà Martí

Títol del plànol

Projecte d'Urbanització del  
Polígon d'Actuació Urbanística Canals PAU-05  
ARENYS DE MAR

Títol del plànol

Enderrocs



Escala  
A-3 1 / 1.000  
A-1 1 / 500

Data  
Desembre 2021

Plànol  
9.0

Full  
1 de 1

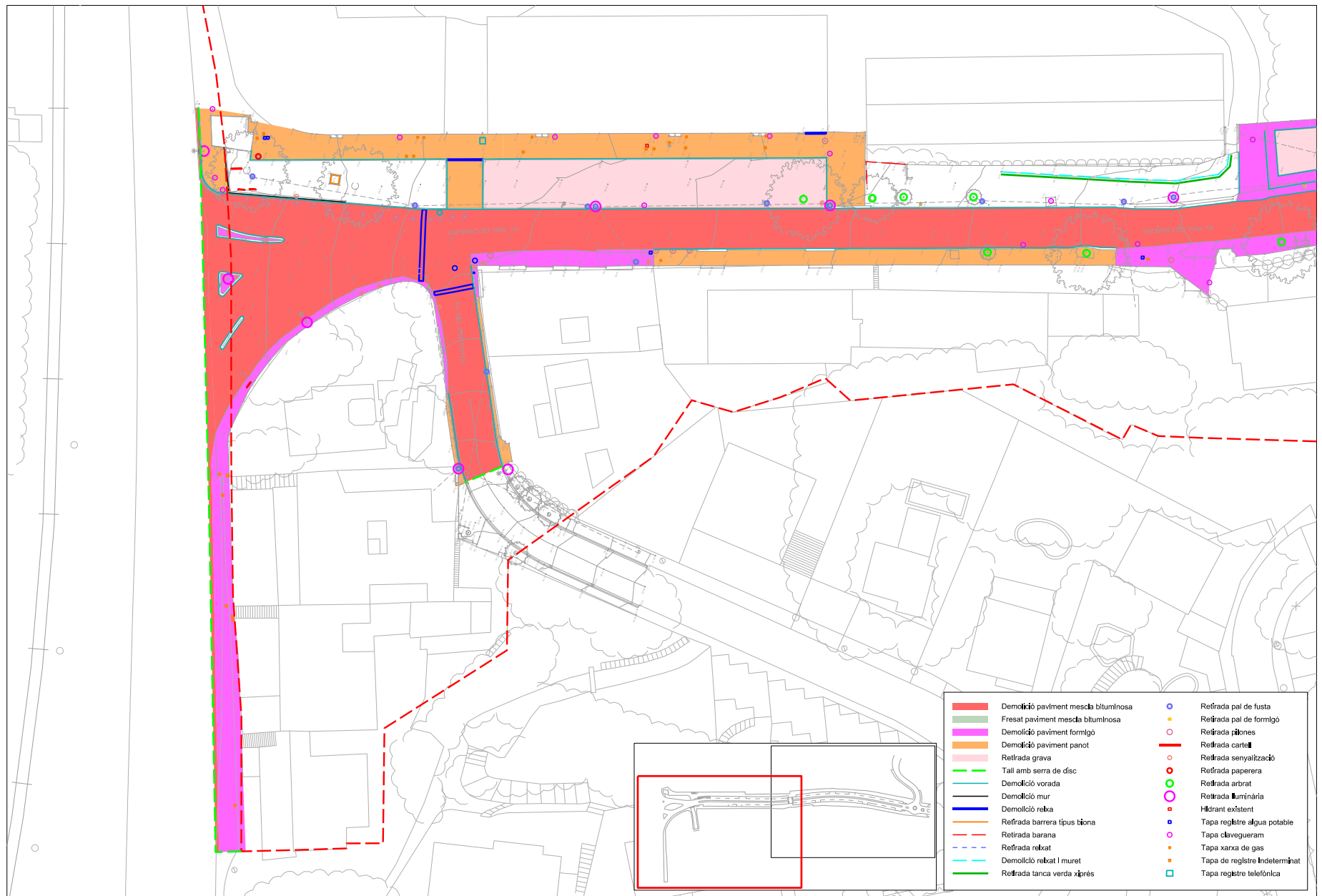
Para descargar una copia de este documento consulte la siguiente página web

Codi Segur de Validació **f63c077163bf45da8f0a6d8f376b2e96001**

Url de validació <https://tramits.arenysdemar.cat/absis/idi/arx/idiarxabsaweb/catala/asp/verificadorfirma.asp>

Metadades Origen: Origen administració Estat d'elaboració: Original





Demolició paviment mescla bituminosa	Retirada pal de fusta
Fresat paviment mescla bituminosa	Retirada pal de formigó
Demolició paviment formigó	Retirada pilones
Demolició paviment panot	Retirada cartell
Retirada grava	Retirada senyalització
Tall amb serra de disc	Retirada paperera
Demolició vorada	Retirada arbrat
Demolició mur	Retirada lluminària
Demolició reixa	Hidrants existents
Retirada barana tipus biona	Tapa registre aigua potable
Retirada barana	Tapa clavegueram
Retirada reixat	Tapa xarxa de gas
Demolició reixat i muret	Tapa de registre indeterminat
Retirada tanca verda xiprés	Tapa registre telefònica



L'Enginyer de Camins, Canals i Ports  
Director del projecte

Signat: Artur Llansà Martí

Títol del projecte

Projecte d'Urbanització del  
Polígon d'Actuació Urbanística Canals PAU-05  
ARENYS DE MAR

Títol del plànol

Enderrossos

Escala  
A-3 1 / 500  
A-1 1 / 250

Data  
Desembre 2021

Plànol  
9.1

Full  
1 de 2

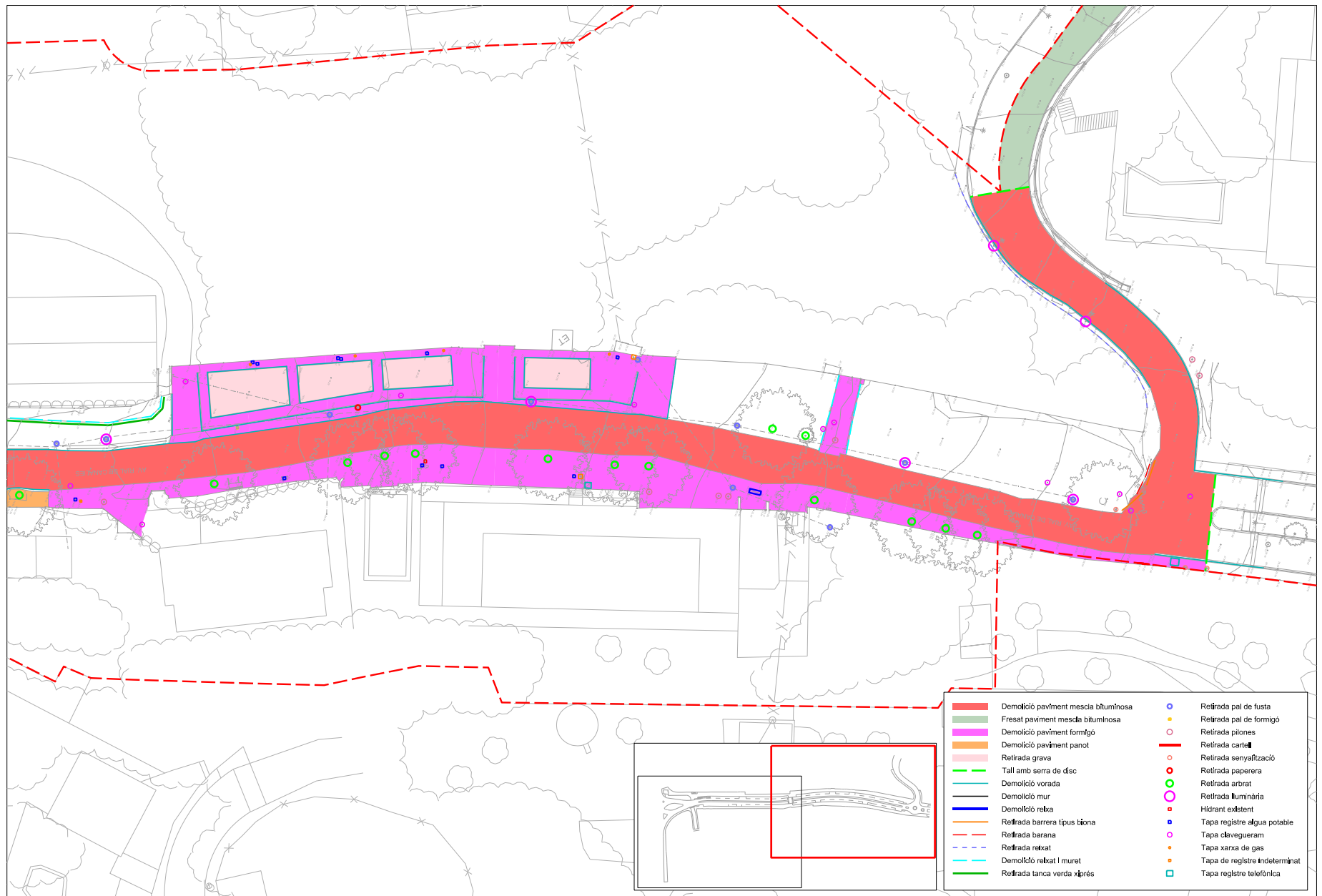
Para descargar una copia de este documento consulte la siguiente página web

Codi Segur de Validació f63c077163bf45da8f0a6d8f376b2e96001

Url de validació <https://tramits.arenysdemar.cat/absis/idi/arx/idiarxabsaweb/catala/asp/verificadorfirma.asp>

Metadades Origen: Origen administració Estat d'elaboració: Original





L'Enginyer de Camins, Canals i Ports  
Director del projecte

*[Handwritten signature]*

Signat: Artur Llansà Martí

Títol del projecte

Projecte d'Urbanització del  
Polígon d'Actuació Urbanística Canals PAU-05  
ARENYS DE MAR

Títol del plànol

Enderrossos

Escala  
A-3 1 / 500  
A-1 1 / 250

Data  
Desembre 2021

Plànol  
9.1

Full  
2 de 2

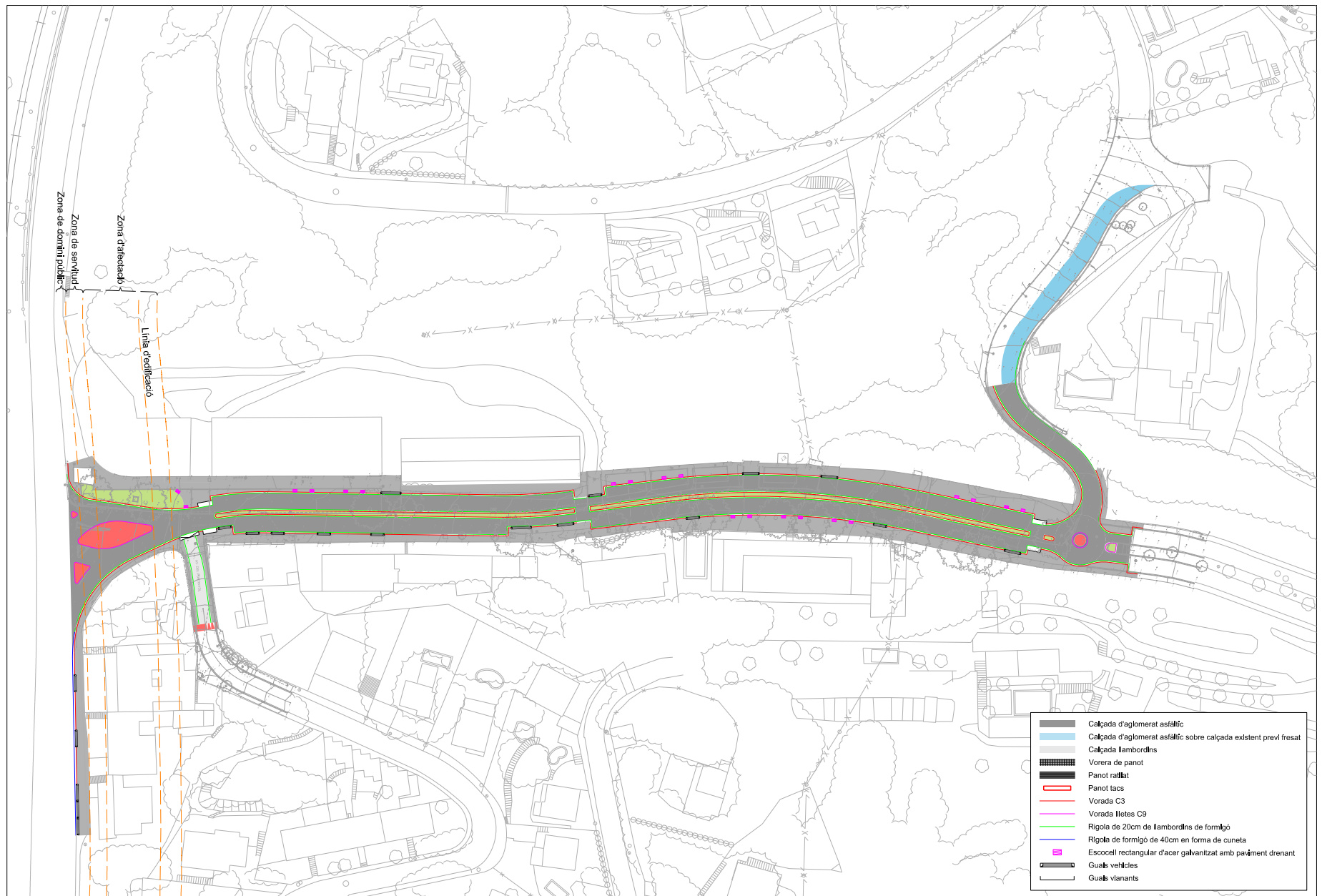
Para descargar una copia de este documento consulte la siguiente página web

Codi Segur de Validació f63c077163bf45da8f0a6d8f376b2e96001

Url de validació <https://tramits.arenysdemar.cat/absis/idi/arx/idiarxabsaweb/catala/asp/verificadorfirma.asp>

Metadades Origen: Origin administració Estat d'elaboració: Original





**Ajuntament  
d'Arenys de Mar**



**INGLOBA  
group**

L'Enginyer de Camins, Canals i Ports  
Director del projecte



Signat: Artur Llansà Martí

Títol del projecte

Projecte d'Urbanització del  
Polígon d'Actuació Urbanística Canals PAU-05  
ARENYS DE MAR

Títol del plànol

Pavimentació

Escala  
A-3 1 / 1.000  
A-1 1 / 500

Data  
Desembre 2021

Plànol  
10,0

Full  
1 de 1

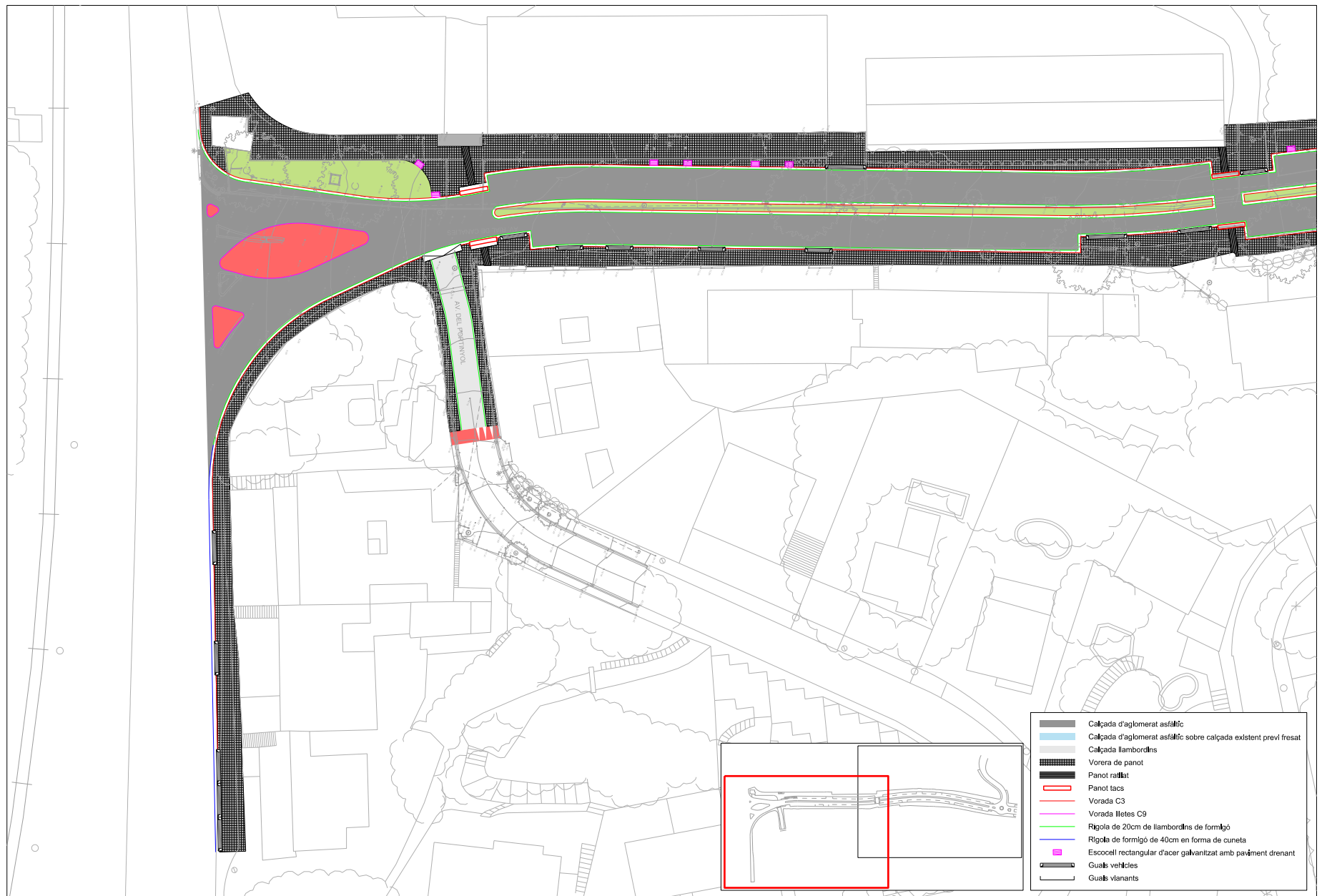
Para descargar una copia de este documento consulte la siguiente página web

Codi Segur de Validació **f63c077163bf45da8f0a6d8f376b2e96001**

Url de validació <https://tramits.arenysdemar.cat/absis/idi/arx/idiarxabsaweb/catala/asp/verificadorfirma.asp>

Metadades Origen: Origen administració Estat d'elaboració: Original





L'Enginyer de Camins, Canals i Ports  
Director del projecte



Signat: Artur Llansà Martí

Títol del projecte

Projecte d'Urbanització del  
Polígon d'Actuació Urbanística Canals PAU-05  
ARENYS DE MAR

Títol del plànol

Pavimentació

Escala  
A-3 1 / 500  
A-1 1 / 250

Data  
Desembre 2021

Plànol  
10,1

Full  
1 de 2

Para descargar una copia de este documento consulte la siguiente página web

Codi Segur de Validació f63c077163bf45da8f0a6d8f376b2e96001

Url de validació <https://tramits.arenysdemar.cat/absis/idi/arx/idiarxabsaweb/catala/asp/verificadorfirma.asp>

Metadades Origen: Origen administració Estat d'elaboració: Original





L'Enginyer de Camins, Canals i Ports  
Director del projecte



Signat: Artur Llansà Martí

Títol del projecte

Projecte d'Urbanització del  
Polígon d'Actuació Urbanística Canals PAU-05  
ARENYS DE MAR

Títol del plànol

Pavimentació



Escala  
A-3 1 / 500  
A-1 1 / 250

Data  
Desembre 2021

Plànol  
10,1

Full  
2 de 2

Para descargar una copia de este documento consulte la siguiente página web

Codi Segur de Validació f63c077163bf45da8f0a6d8f376b2e96001

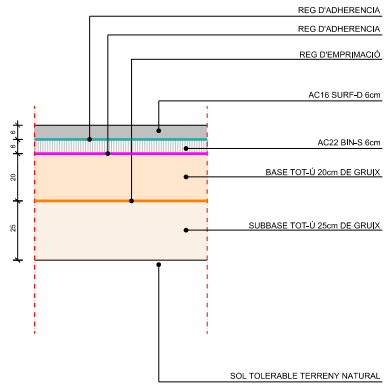
Url de validació <https://tramits.arenysdemar.cat/absis/idi/arx/idiarxabsaweb/catala/asp/verificadorfirma.asp>

Metadades Origen: Origen administració Estat d'elaboració: Original



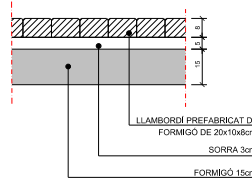
**DETALL CALÇADA**

Cotes en cm.



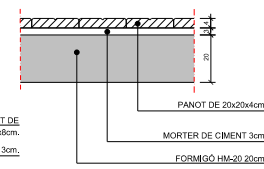
**DETALL PAVIMENT GORGERA**

Cotes en cm.



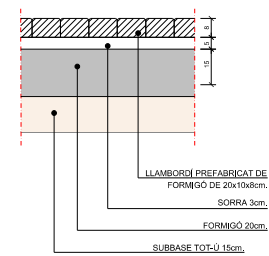
**DETALL PAVIMENT VORERA**

Cotes en cm.

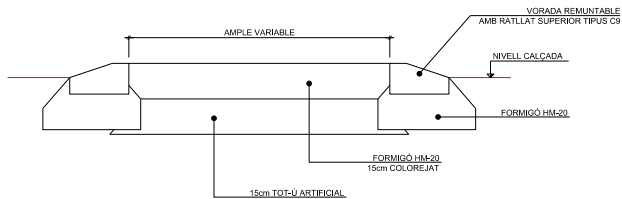


**DETALL PAVIMENT LLAMBORDINS**

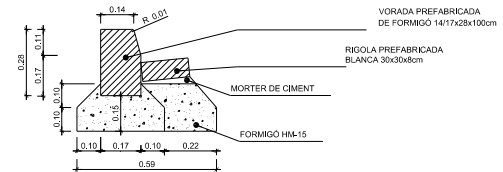
Cotes en cm.



**DETALL PAVIMENT ILLETA**



**DETALL VORADA TIPUS C3 AMB RIGOLA**



**Ajuntament d'Arenys de Mar**



**INGLOBA group**

L'Enginyer de Camins, Canals i Ports  
Director del projecte

Signat: Artur Llansà Martí

Títol del projecte

Projecte d'Urbanització del  
Polígon d'Actuació Urbanística Canals PAU-05  
ARENYS DE MAR

Títol del plànol

Pavimentació  
Detalls

Escala

A-3 1 / 20  
A-1 1 / 10

Data

Desembre 2021

Plànol

10.2

Full

1 de 1

Para descargar una copia de este documento consulte la siguiente página web

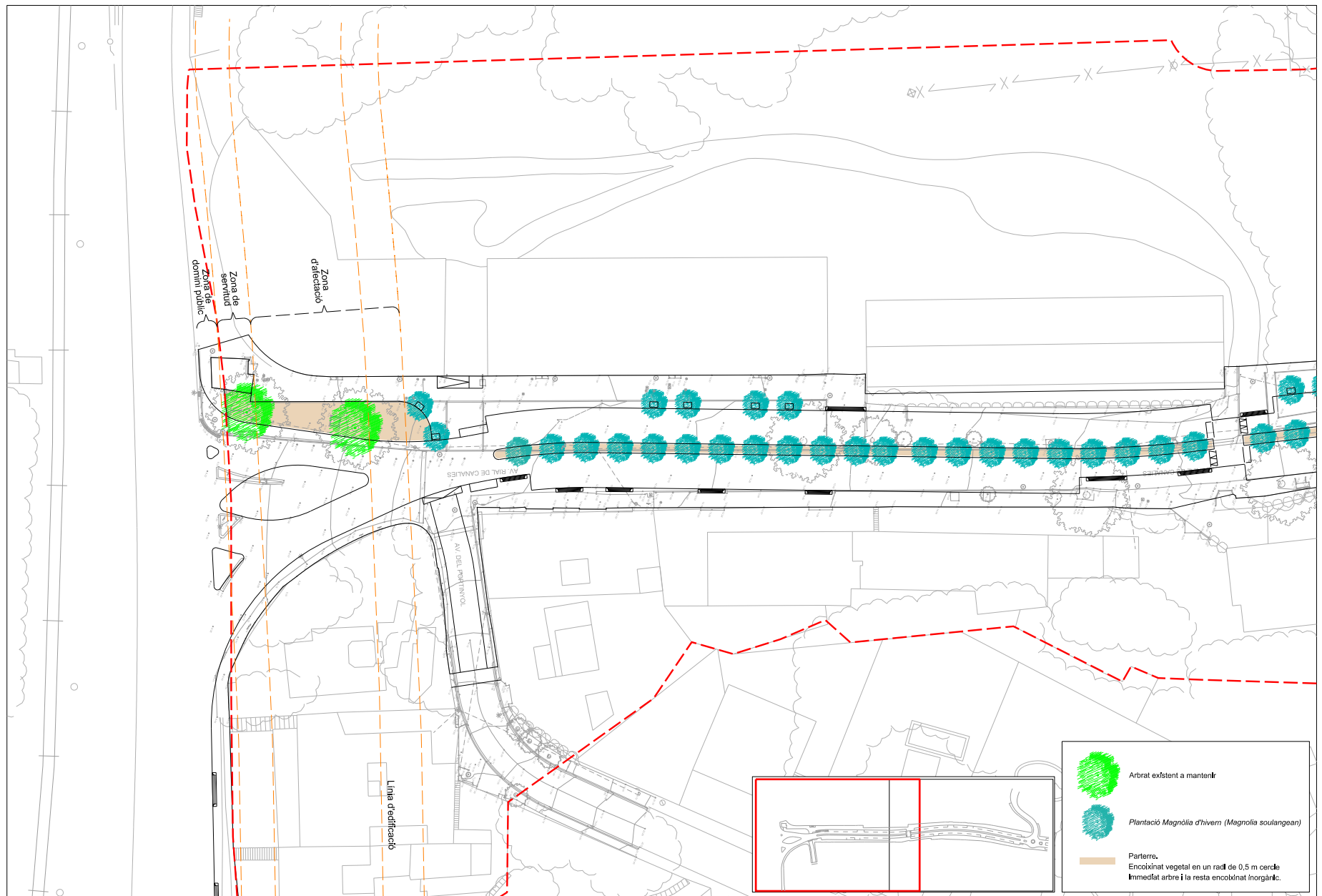
Codi Segur de Validació **f63c077163bf45da8f0a6d8f376b2e96001**




Url de validació <https://tramits.arenysdemar.cat/absis/idi/arx/idiarxabsaweb/catala/asp/verificadorfirma.asp>

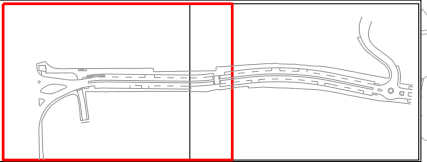
Metadades Origen: **Origen administració** Estat d'elaboració: **Original**







-  Arbrat existent a mantenir
-  Plantació Magnòlia d'hivern (*Magnolia soulangean*)
-  Parterre. Encoixinat vegetal en un radi de 0,5 m cerde. Inmediat arbre i la resta encoixinat inorgànic.



L'Enginyer de Camins, Canals i Ports  
 Director del projecte  
 Signat: Artur Llansà Martí

Títol del projecte  
 Projecte d'Urbanització del  
 Polígon d'Actuació Urbanística Canals PAU-05  
 ARENYS DE MAR

Títol del plànol			
Plantacions			
Escales	A-3 1 / 500	Data	Desembre 2021
	A-1 1 / 250	Plànol	11
		Full	1 de 2

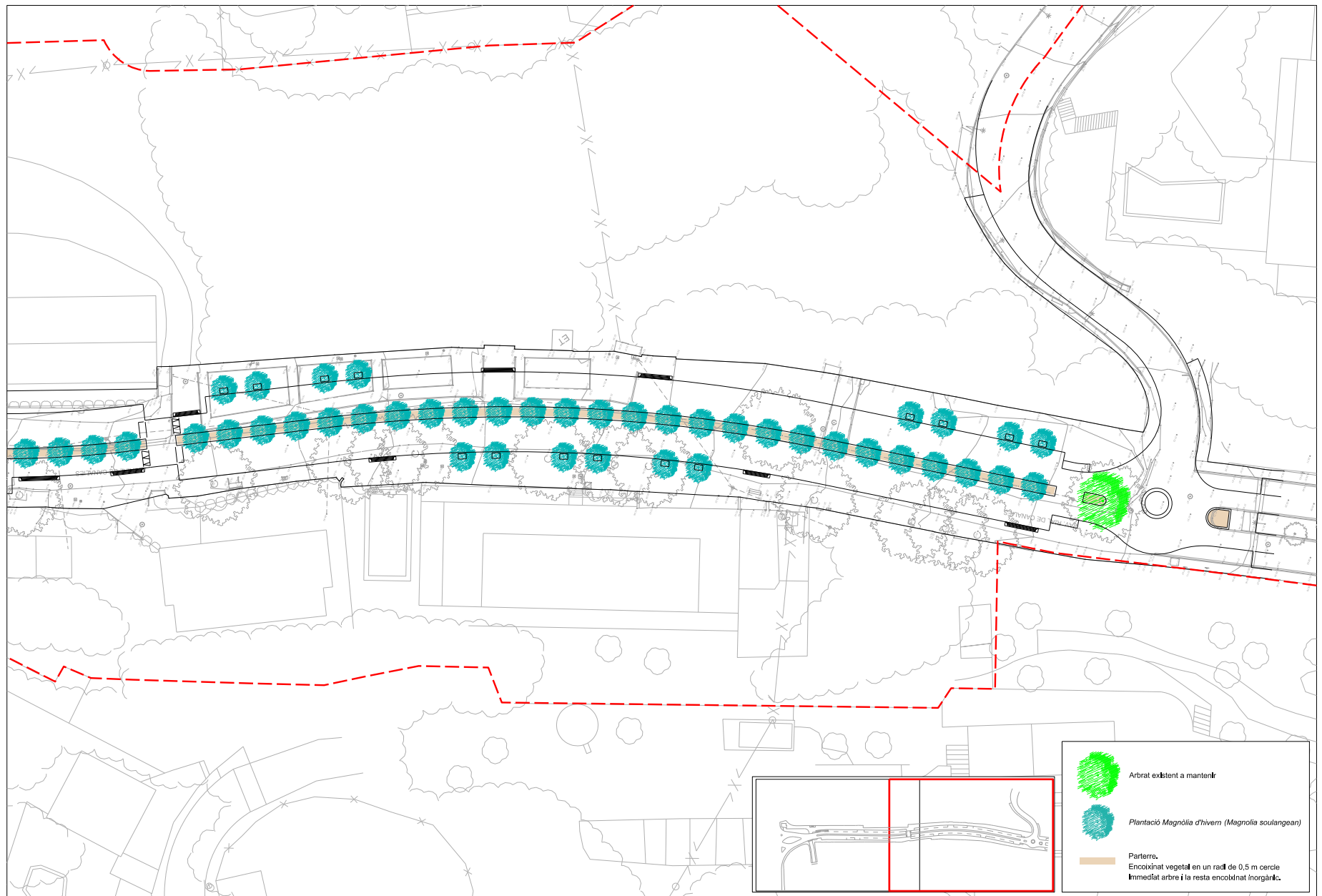
Para descargar una copia de este documento consulte la siguiente página web

Codi Segur de Validació f63c077163bf45da8f0a6d8f376b2e96001

Uri de validació <https://tramits.arenysdemar.cat/absis/idi/arx/idiarxabsaweb/catala/asp/verificadorfirma.asp>

Metadades Origen: Origen administració Estat d'elaboració: Original





**Ajuntament  
d'Arenys de Mar**



**INGLOBA  
group**

L'Enginyer de Camins, Canals i Ports  
Director del projecte

Signat: Artur Llansà Martí

Títol del projecte

Projecte d'Urbanització del  
Polígon d'Actuació Urbanística Canals PAU-05  
ARENYS DE MAR

Títol del plànol

Plantacions

Escala  
A-3 1 / 500  
A-1 1 / 250

Data  
Desembre 2021

Plànol  
11

Full  
2 de 2

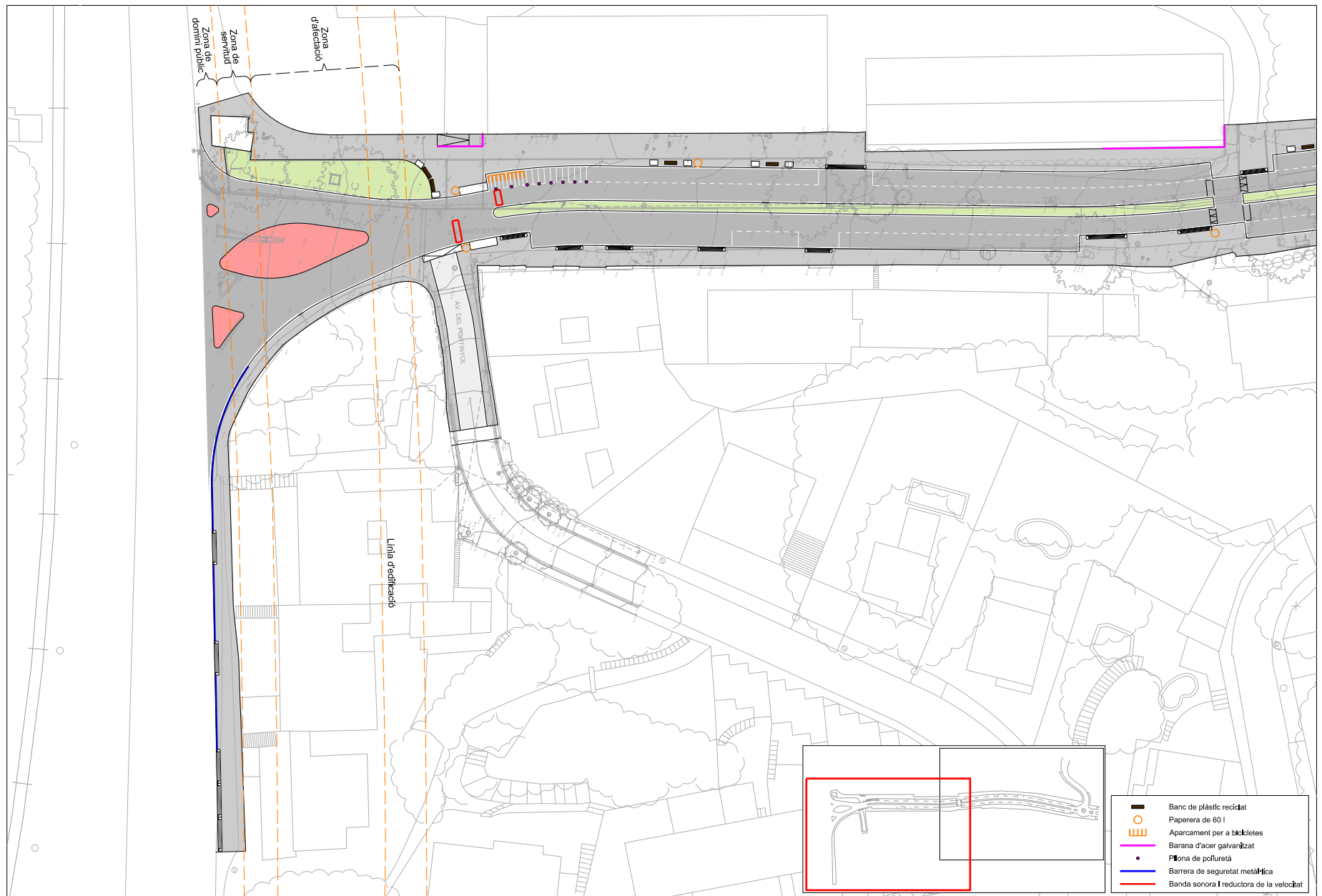
Para descargar una copia de este documento consulte la siguiente página web

Codi Segur de Validació **f63c077163bf45da8f0a6d8f376b2e96001**

Url de validació <https://tramits.arenysdemar.cat/absis/idi/ax/idiarxabsaweb/catala/asp/verificadorfirma.asp>

Metadades Origen: Origen administració Estat d'elaboració: Original





**Ajuntament  
d'Arenys de Mar**



**INGLOBA  
group**

L'Enginyer de Camins, Canals i Ports  
Director del projecte



Signat: Artur Llansà Martí

Títol del projecte

Projecte d'Urbanització del  
Polígon d'Actuació Urbanística Canals PAU-05  
ARENYS DE MAR

Títol del plànol

Mobiliari urbà

Escala  
A-3 1 / 500  
A-1 1 / 250

Data  
Desembre 2021

Plànol  
12

Full  
1 de 2

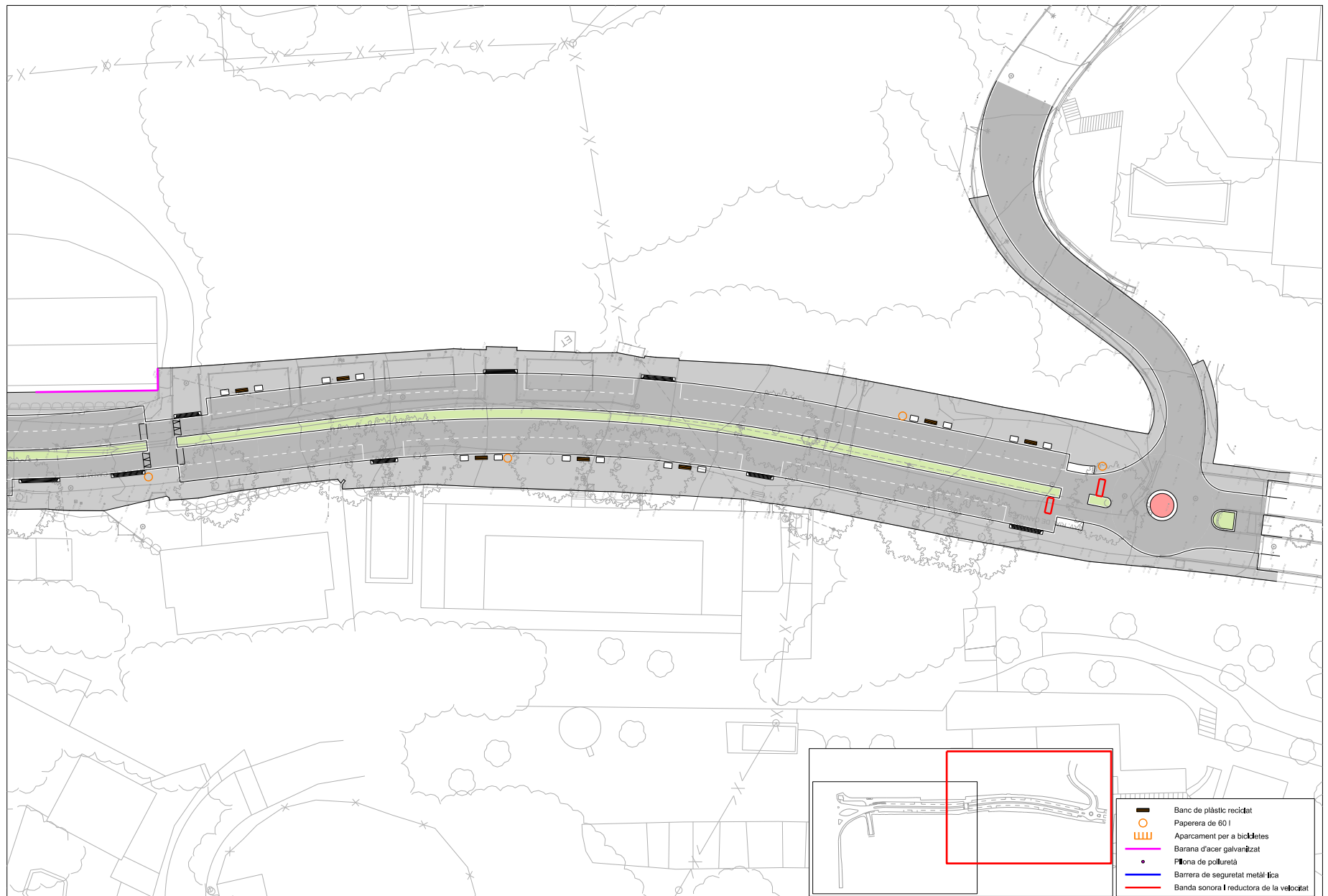
Para descargar una copia de este documento consulte la siguiente página web

Codi Segur de Validació f63c077163bf45da8f0a6d8f376b2e96001

Url de validació <https://tramits.arenysdemar.cat/absis/idi/arx/idiarxabsaweb/catala/asp/verificadorfirma.asp>

Metadades Origen: Origen administració Estat d'elaboració: Original





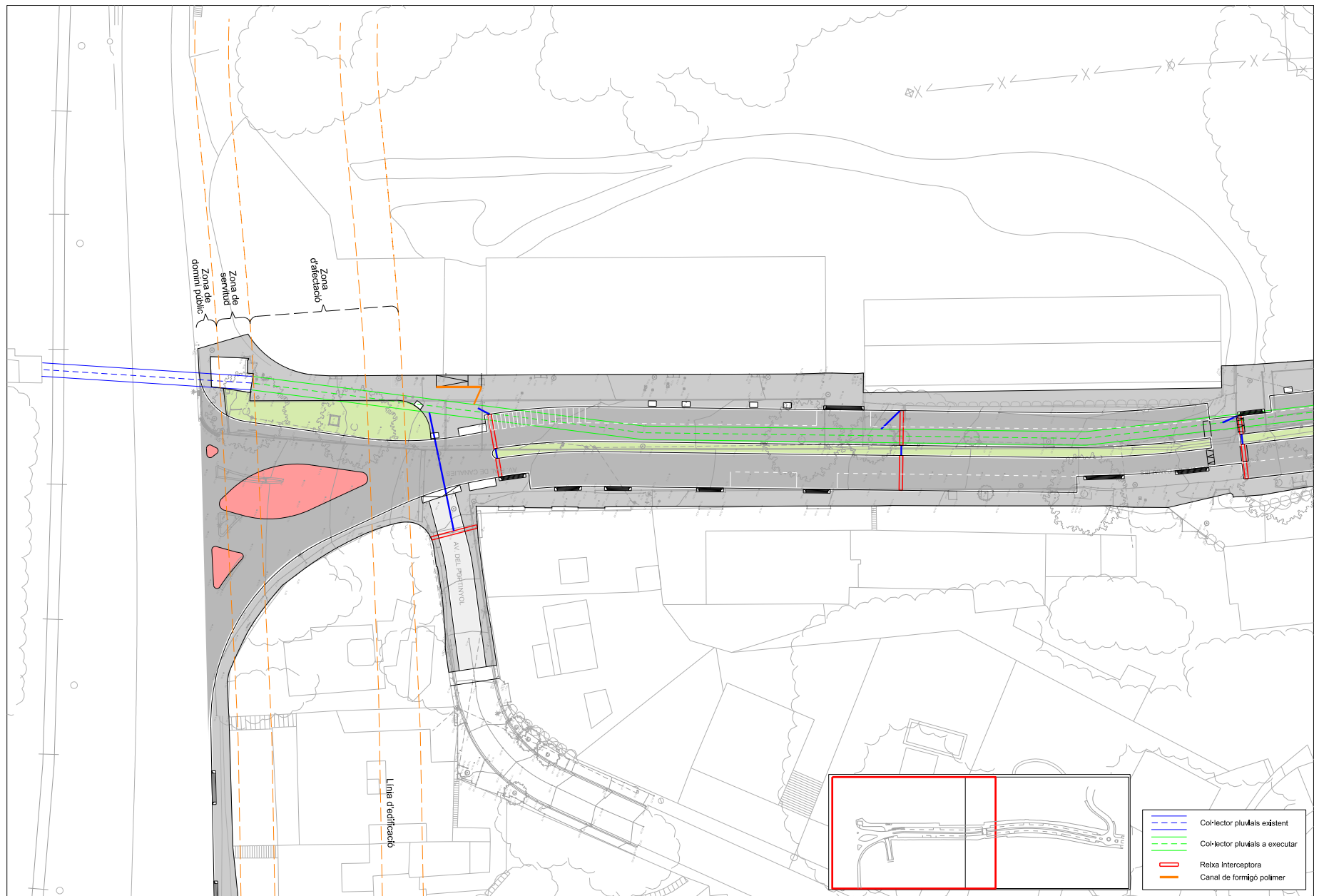
- Banc de plàstic reciclat
- Paperera de 60 l
- Aparcament per a bicicletes
- Barana d'acer galvanitzat
- Pilona de pollureta
- Barrera de seguretat metàl·lica
- Banda sonora i reductora de la velocitat

<b>Ajuntament d'Arenys de Mar</b>	<b>INGLOBA group</b>	L'Enginyer de Camins, Canals i Ports Director del projecte  	<b>Títol del projecte</b> Projecte d'Urbanització del Polígon d'Actuació Urbanística Canals PAU-05 ARENYS DE MAR	<b>Títol del plànol</b> Mobiliari urbà
		Signat: Artur Llansà Martí		
			Escala A-3 1 / 500 A-1 1 / 250	Data Desembre 2021
			Plànol 12	Full 2 de 2

Para descargar una copia de este documento consulte la siguiente página web

<b>Codi Segur de Validació</b>	<b>f63c077163bf45da8f0a6d8f376b2e96001</b>
<b>Url de validació</b>	<a href="https://tramits.arenysdemar.cat/absis/idi/arx/idiarxabsaweb/catala/asp/verificadorfirma.asp">https://tramits.arenysdemar.cat/absis/idi/arx/idiarxabsaweb/catala/asp/verificadorfirma.asp</a>
<b>Metadades</b>	Origen: Origen administració    Estat d'elaboració: Original





- Col·lector pluvial existent
- Col·lector pluvial a executar
- Relixa Interceptora
- Canal de formigó polímer



L'Enginyer de Camins, Canals i Ports  
 Director del projecte  
 Signat: Artur Llansà Martí

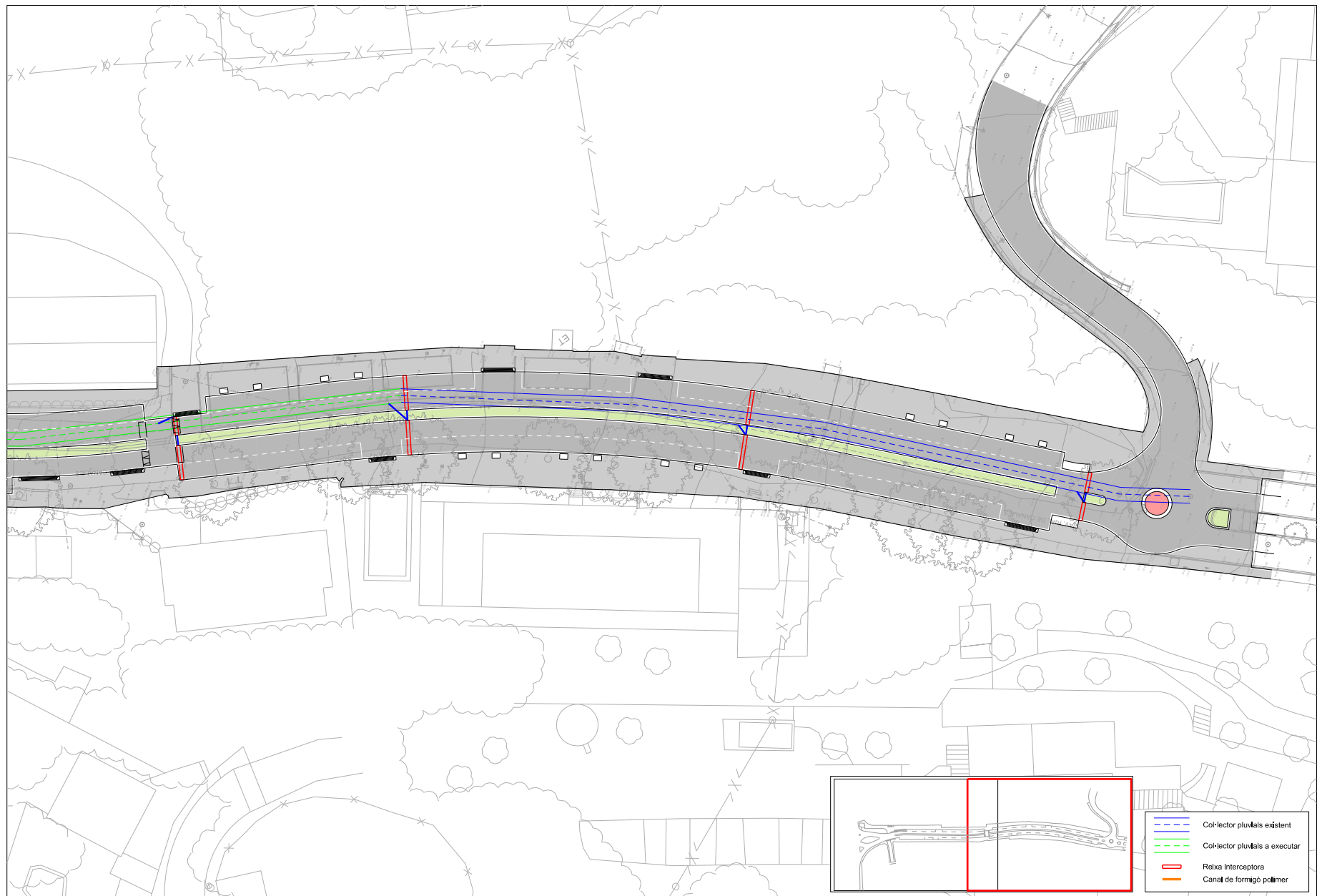
Títol del projecte  
 Projecte d'Urbanització del  
 Polígon d'Actuació Urbanística Canals PAU-05  
 ARENYS DE MAR

Títol del plànol		Xarxes de serveis	
		Xarxa de pluvials	
Escales	A-3 1/500	Data	Desembre 2021
	A-1 1/250	Plànol	13.1.1
		Full	1 de 2

Para descargar una copia de este documento consulte la siguiente página web

Codi Segur de Validació	f63c077163bf45da8f0a6d8f376b2e96001
Url de validació	<a href="https://tramits.arenysdemar.cat/absis/idi/arx/idiarxabsaweb/catala/asp/verificadorfirma.asp">https://tramits.arenysdemar.cat/absis/idi/arx/idiarxabsaweb/catala/asp/verificadorfirma.asp</a>
Metadades	Origen: Origen administració    Estat d'elaboració: Original





L'Enginyer de Camins, Canals i Ports  
Director del projecte



Signat: Artur Llansà Martí

Títol del projecte

Projecte d'Urbanització del  
Polígon d'Actuació Urbanística Canals PAU-05  
ARENYS DE MAR

Títol del plànol

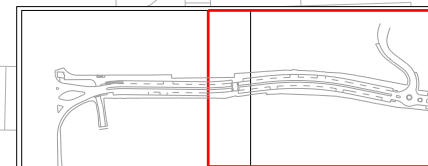
Xarxes de serveis  
Xarxa de pluvials

Escala  
A-3 1 / 500  
A-1 1 / 250

Data  
Desembre 2021

Plànol  
13.1.1

Full  
2 de 2



- Col·lector pluvial existent
- Col·lector pluvial a executar
- Relxa Interceptora
- Canal de formigó polímer

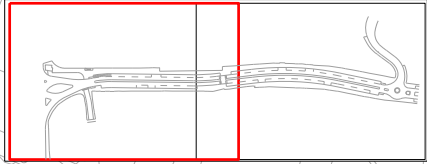
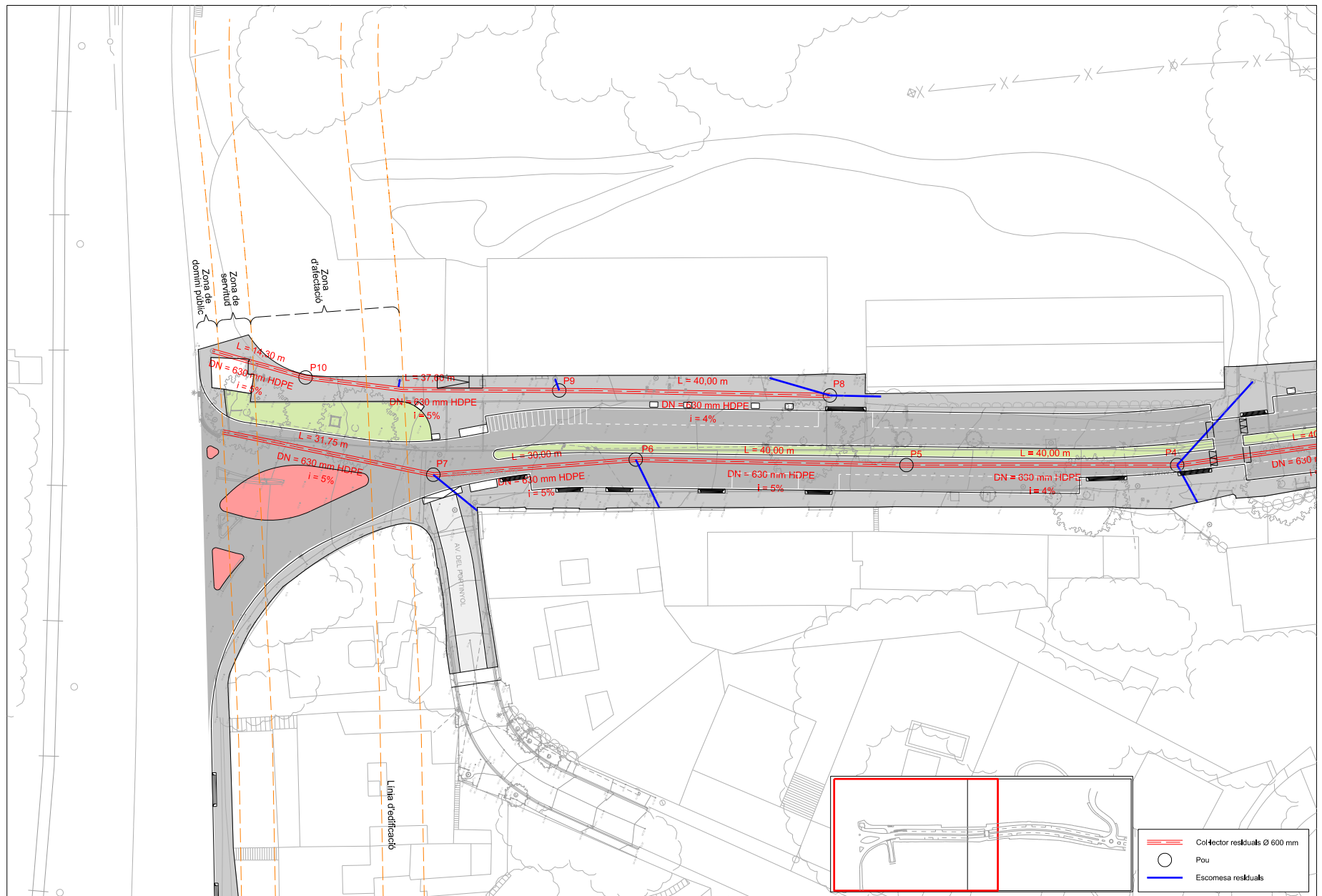
Para descargar una copia de este documento consulte la siguiente página web

Codi Segur de Validació **f63c077163bf45da8f0a6d8f376b2e96001**

Url de validació <https://tramits.arenysdemar.cat/absis/idi/arx/idiarxabsaweb/catala/asp/verificadorfirma.asp>

Metadades Origen: Origen administració Estat d'elaboració: Original





- — — — — Col·lector residuals Ø 600 mm
- Pou
- — — — — Escomesa residuals



L'Enginyer de Camins, Canals i Ports  
Director del projecte

*[Handwritten signature]*

Signat: Artur Llansà Martí

Títol del plànol

Projecte d'Urbanització del  
Polígon d'Actuació Urbanística Canals PAU-05  
ARENYS DE MAR

Títol del plànol

Xarxes de serveis  
Xarxa de residuals

Escala  
A-3 1 / 500  
A-1 1 / 250

Data  
Desembre 2021

Plànol  
13.1.2

Full  
1 de 2

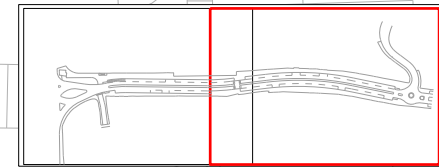
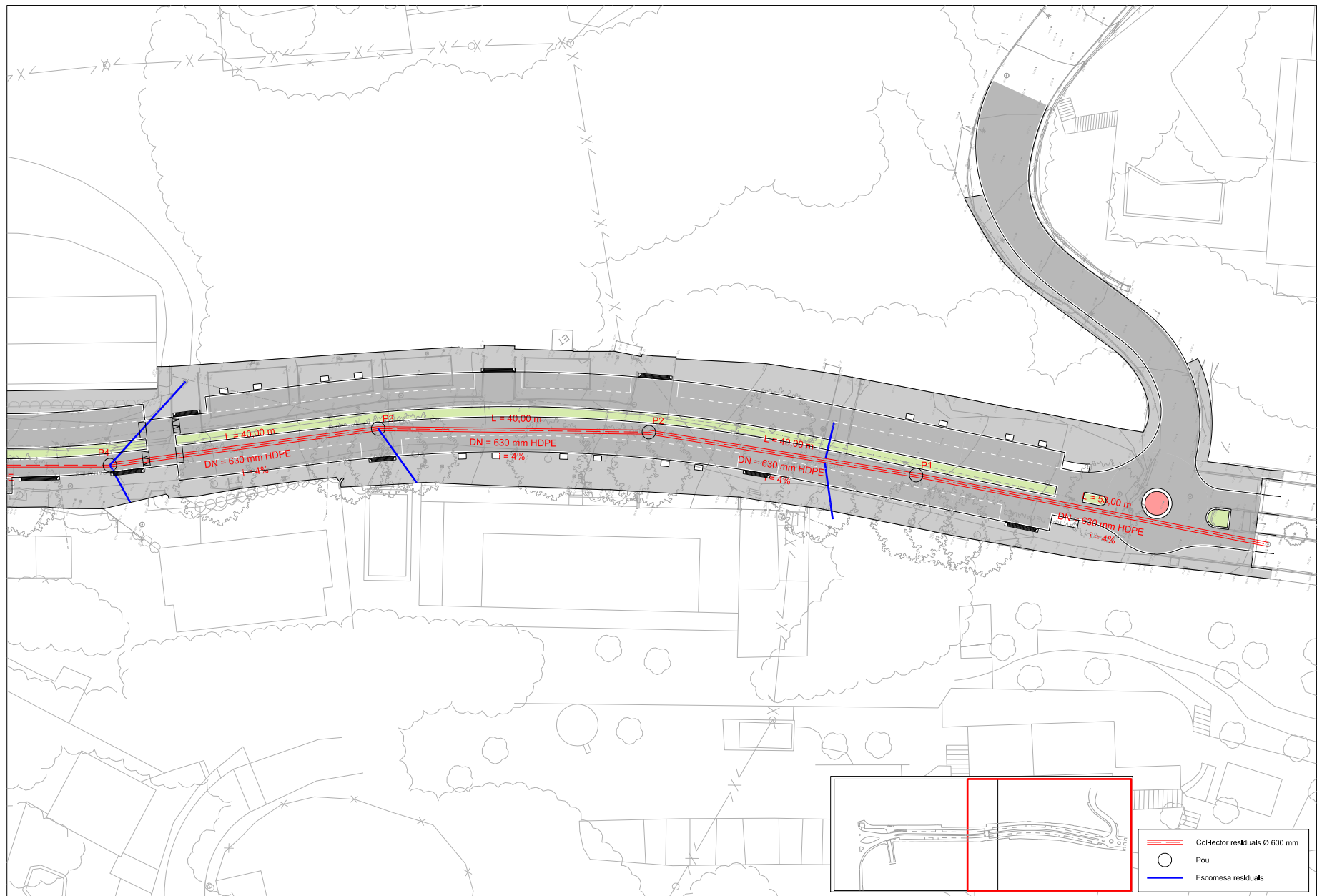
Para descargar una copia de este documento consulte la siguiente página web




Codi Segur de Validació **f63c077163bf45da8f0a6d8f376b2e96001**

Url de validació <https://tramits.arenysdemar.cat/absis/idi/arx/idiarxabsaweb/catala/asp/verificadorfirma.asp>

Metadades Origen: Origen administració Estat d'elaboració: Original





-  Col·lector residuals Ø 600 mm
-  Pou
-  Escomesa residuals



L'Enginyer de Camins, Canals i Ports  
 Director del projecte  
 Signat: Artur Llansà Martí



Títol del projecte  
 Projecte d'Urbanització del  
 Polígon d'Actuació Urbanística Canals PAU-05  
 ARENYS DE MAR

Títol del plànol		Xarxes de serveis	
		Xarxa de residuals	
Escala	A-3 1 / 500	Data	Desembre 2021
	A-1 1 / 250	Plànol	13.1.2
		Full	2 de 2

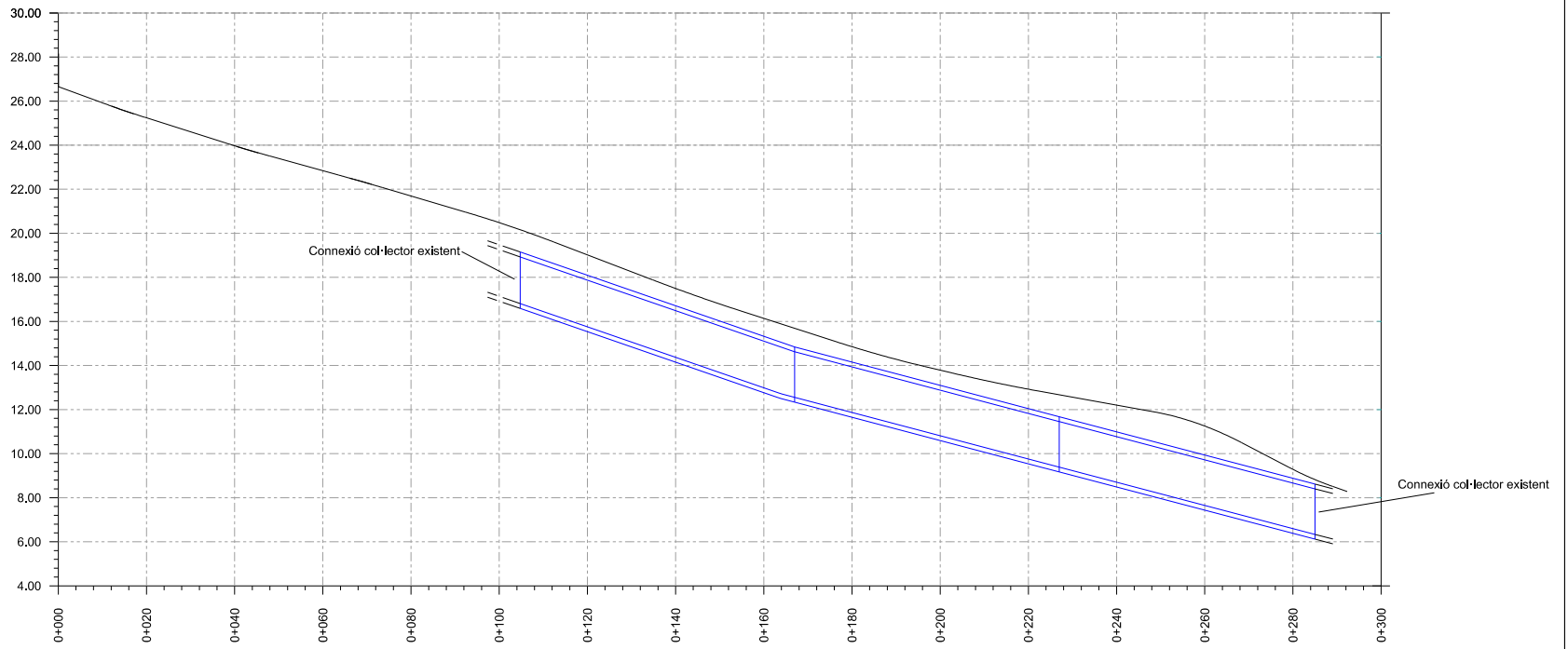
Para descargar una copia de este documento consulte la siguiente página web

Codi Segur de Validació	f63c077163bf45da8f0a6d8f376b2e96001
Uri de validació	<a href="https://tramits.arenysdemar.cat/absis/idi/arx/idiarxabsaweb/catala/asp/verificadorfirma.asp">https://tramits.arenysdemar.cat/absis/idi/arx/idiarxabsaweb/catala/asp/verificadorfirma.asp</a>
Metadades	Origen: Origen administració    Estat d'elaboració: Original





Xarxa pluvials



PK	TERRENY	RASANT
0+000,00	26,658	26,291
0+005,00	26,258	25,922
0+010,00	25,920	25,569
0+015,00	25,541	25,240
0+020,00	25,167	24,923
0+025,00	24,832	24,605
0+030,00	24,598	24,288
0+035,00	24,327	23,972
0+040,00	24,062	23,674
0+045,00	23,818	23,394
0+050,00	23,503	23,118
0+055,00	23,193	22,841
0+060,00	22,867	22,564
0+065,00	22,579	22,280
0+070,00	22,300	21,987
0+075,00	21,961	21,692
0+080,00	21,756	21,396
0+085,00	21,448	21,101
0+090,00	21,129	20,802
0+095,00	20,854	20,484
0+100,00	20,498	20,145
0+105,00	20,127	19,783
0+110,00	19,759	19,403
0+115,00	19,367	19,020
0+120,00	19,005	18,637
0+125,00	18,672	18,254
0+130,00	18,289	17,871
0+135,00	17,878	17,496
0+140,00	17,482	17,137
0+145,00	17,152	16,792
0+150,00	16,788	16,463
0+155,00	16,442	16,140
0+160,00	16,211	15,817
0+165,00	15,877	15,494
0+170,00	15,563	15,171
0+175,00	15,212	14,853
0+180,00	14,921	14,556
0+185,00	14,688	14,281
0+190,00	14,315	14,026
0+195,00	14,108	13,788
0+200,00	13,954	13,553
0+205,00	13,625	13,329
0+210,00	13,384	13,119
0+215,00	13,068	12,924
0+220,00	12,925	12,742
0+225,00	12,739	12,562
0+230,00	12,536	12,382
0+235,00	12,286	12,202
0+240,00	12,182	12,022
0+245,00	12,024	11,837
0+250,00	11,826	11,587
0+255,00	11,597	11,251
0+260,00	11,275	10,829
0+265,00	10,927	10,326
0+270,00	10,324	9,804
0+275,00	9,818	9,283
0+280,00	9,315	8,821
0+285,00	8,805	8,443
0+290,00	8,397	
0+295,00		
0+300,00		



Ajuntament d'Arenys de Mar



INGLOBA group

L'Enginyer de Camins, Canals i Ports  
Director del projecte



Signat: Artur Llanas Martí

Títol del projecte

Projecte d'Urbanització del  
Polígon d'Actuació Urbanística Canals PAU-05  
ARENYS DE MAR

Títol del plànol

Xarxes de serveis  
Xarxa de sanejament. Perfils

Escala

A-3

H=1:200

A-1

H=1:500

Data

Desembre 2021

Plànol

13.1.1

Full

1 de 3

Para descargar una copia de este documento consulte la siguiente página web

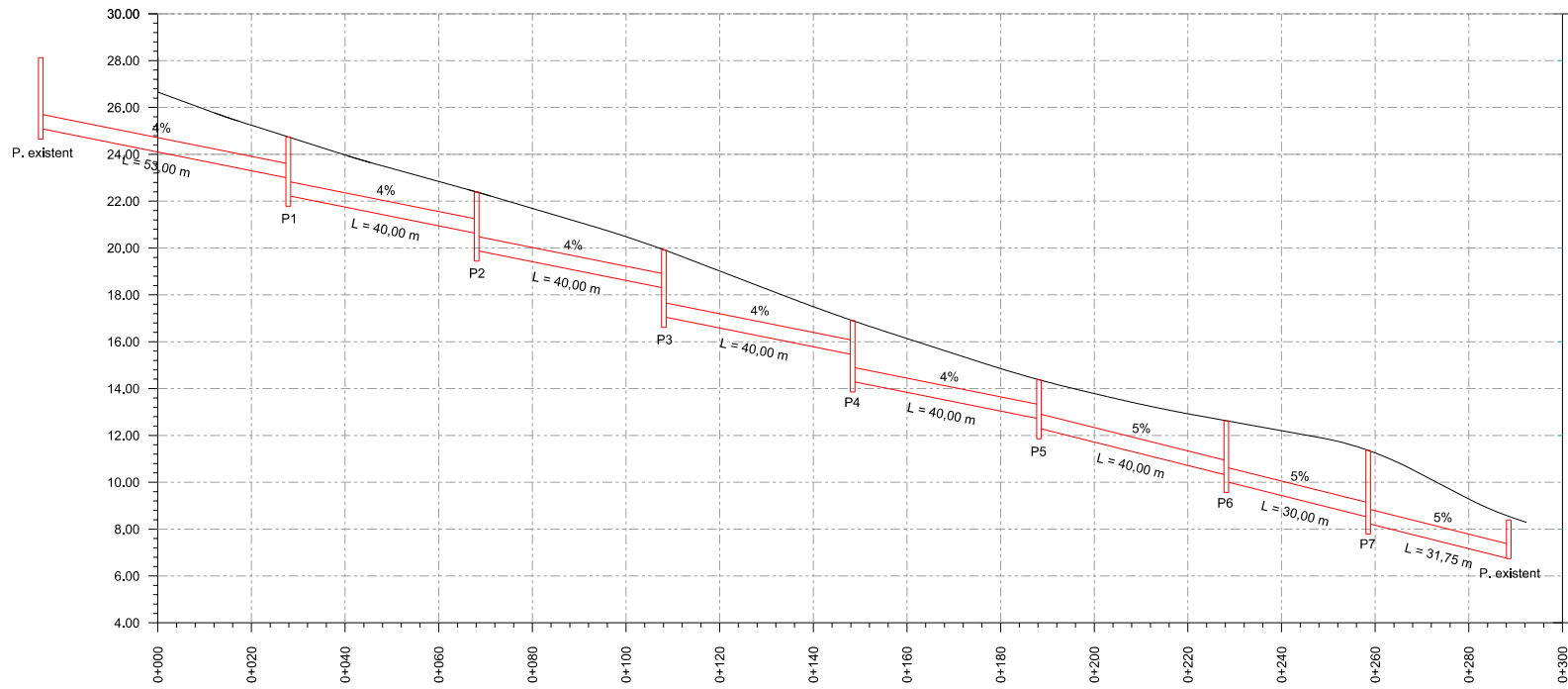
Codi Segur de Validació: f63c077163bf45da8f0a6d8f376b2e96001

Url de validació: <https://tramits.arenysdemar.cat/absis/idi/arx/idiarxabsaweb/catala/asp/verificadorfirma.asp>

Metadades: Origen: Origen administració Estat d'elaboració: Original



Xarxa residuals 1



PK	TERRENY	RASANT
0+000,00	26,658	26,291
0+005,00	26,258	25,922
0+010,00	25,920	25,569
0+015,00	25,541	25,240
0+020,00	25,167	24,923
0+025,00	24,832	24,605
0+030,00	24,598	24,288
0+035,00	24,327	23,972
0+040,00	24,062	23,674
0+045,00	23,818	23,394
0+050,00	23,503	23,118
0+055,00	23,193	22,841
0+060,00	22,867	22,564
0+065,00	22,579	22,280
0+070,00	22,300	21,987
0+075,00	21,961	21,692
0+080,00	21,756	21,448
0+085,00	21,556	21,101
0+090,00	21,129	20,802
0+095,00	20,854	20,484
0+100,00	20,498	20,145
0+105,00	20,127	19,783
0+110,00	19,759	19,403
0+115,00	19,367	19,020
0+120,00	19,005	18,637
0+125,00	18,672	18,254
0+130,00	18,289	17,871
0+135,00	17,878	17,496
0+140,00	17,482	17,137
0+145,00	17,152	16,792
0+150,00	16,788	16,463
0+155,00	16,442	16,140
0+160,00	16,211	15,817
0+165,00	15,877	15,494
0+170,00	15,563	15,171
0+175,00	15,212	14,853
0+180,00	14,921	14,556
0+185,00	14,688	14,281
0+190,00	14,315	14,026
0+195,00	14,108	13,788
0+200,00	13,954	13,553
0+205,00	13,625	13,329
0+210,00	13,384	13,119
0+215,00	13,068	12,924
0+220,00	12,925	12,742
0+225,00	12,739	12,562
0+230,00	12,536	12,382
0+235,00	12,286	12,202
0+240,00	12,182	12,022
0+245,00	12,024	11,837
0+250,00	11,826	11,587
0+255,00	11,597	11,251
0+260,00	11,275	10,829
0+265,00	10,927	10,326
0+270,00	10,324	9,804
0+275,00	9,818	9,283
0+280,00	9,315	8,821
0+285,00	8,805	8,443
0+290,00	8,397	
0+295,00		
0+300,00		



Ajuntament d'Arenys de Mar



INGLOBA group

L'Enginyer de Camins, Canals i Ports  
Director del projecte



Signat: Artur Llansà Martí

Títol del projecte

Projecte d'Urbanització del  
Polígon d'Actuació Urbanística Canals PAU-05  
ARENYS DE MAR

Títol del plànol

Xarxes de serveis  
Xarxa de sanejament. Perfils

Escala

A-3

H=1:200

A-1

H=1:500

Data

Desembre 2021

Plànol

13.1.1

Full

2 de 3

Para descargar una copia de este documento consulte la siguiente página web

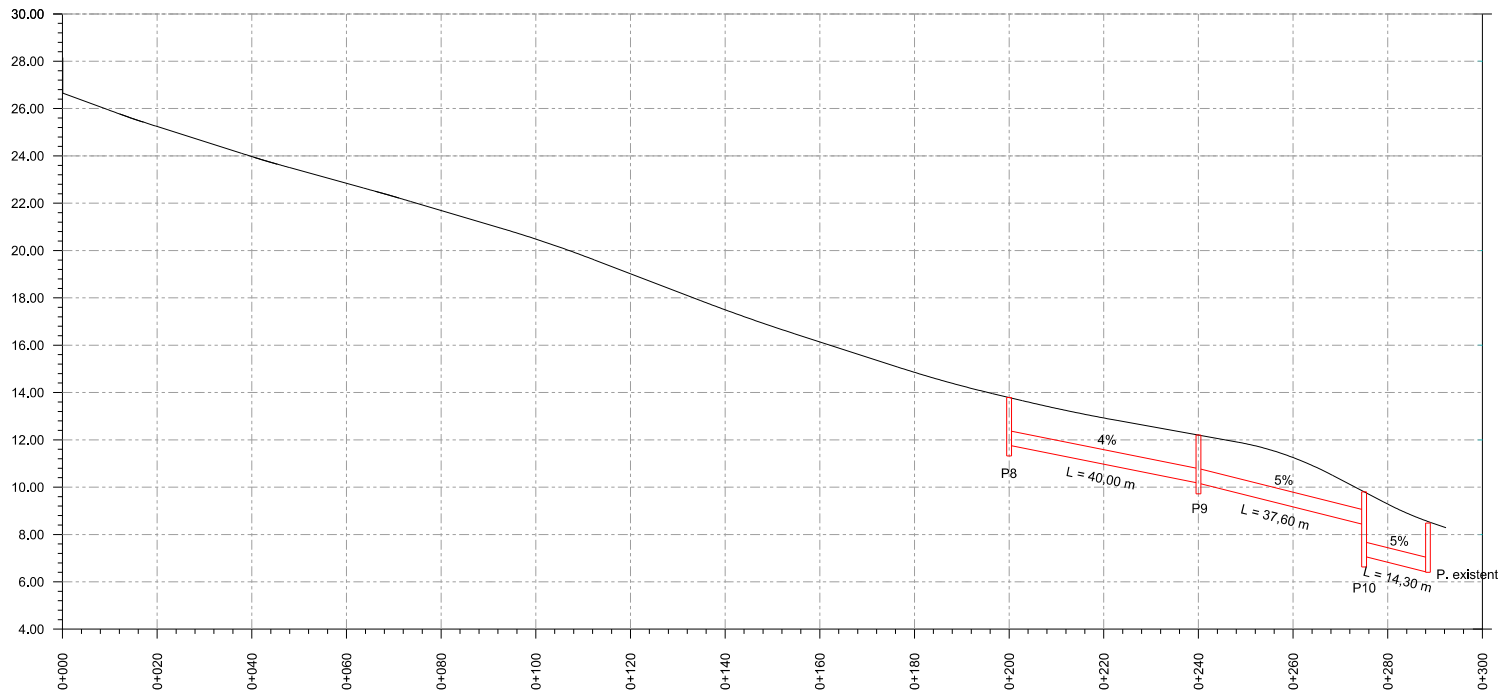
Codi Segur de Validació: f63c077163bf45da8f0a6d8f376b2e96001

Url de validació: <https://tramits.arenysdemar.cat/absis/idi/ax/idiarxabsaweb/catala/asp/verificadorfirma.asp>

Metadades: Origen: Origen administració Estat d'elaboració: Original



Xarxa residuals 2



PK	TERRENY	RASANT
0+000,00	26,658	26,291
0+005,00	26,258	25,922
0+010,00	25,920	25,569
0+015,00	25,541	25,240
0+020,00	25,167	24,923
0+025,00	24,832	24,605
0+030,00	24,598	24,288
0+035,00	24,327	23,972
0+040,00	24,062	23,674
0+045,00	23,818	23,394
0+050,00	23,503	23,118
0+055,00	23,193	22,841
0+060,00	22,867	22,564
0+065,00	22,579	22,280
0+070,00	22,300	21,987
0+075,00	21,961	21,692
0+080,00	21,756	21,396
0+085,00	21,448	21,101
0+090,00	21,129	20,802
0+095,00	20,854	20,484
0+100,00	20,498	20,145
0+105,00	20,127	19,783
0+110,00	19,759	19,403
0+115,00	19,367	19,020
0+120,00	19,005	18,637
0+125,00	18,672	18,254
0+130,00	18,289	17,871
0+135,00	17,878	17,496
0+140,00	17,482	17,137
0+145,00	17,152	16,792
0+150,00	16,788	16,463
0+155,00	16,442	16,140
0+160,00	16,211	15,817
0+165,00	15,877	15,494
0+170,00	15,563	15,171
0+175,00	15,212	14,853
0+180,00	14,921	14,556
0+185,00	14,688	14,281
0+190,00	14,315	14,026
0+195,00	14,108	13,788
0+200,00	13,954	13,553
0+205,00	13,625	13,329
0+210,00	13,384	13,119
0+215,00	13,068	12,924
0+220,00	12,925	12,742
0+225,00	12,739	12,562
0+230,00	12,536	12,382
0+235,00	12,286	12,202
0+240,00	12,182	12,022
0+245,00	12,024	11,837
0+250,00	11,826	11,587
0+255,00	11,597	11,251
0+260,00	11,275	10,829
0+265,00	10,927	10,326
0+270,00	10,324	9,804
0+275,00	9,818	9,283
0+280,00	9,315	8,821
0+285,00	8,805	8,443
0+290,00	8,397	
0+295,00		
0+300,00		



Ajuntament d'Arenys de Mar



INGLOBA group

L'Enginyer de Camins, Canals i Ports  
Director del projecte



Signat: Artur Llansà Martí

Títol del projecte

Projecte d'Urbanització del  
Polígon d'Actuació Urbanística Canals PAU-05  
ARENYS DE MAR

Títol del plànol

Xarxes de serveis  
Xarxa de sanejament. Perfils

Escala

A-3

H=1:200

A-1

H=1:100

H=1:500

Data

Desembre 2021

Plànol

13.1.1

Full

3 de 3

Para descargar una copia de este documento consulte la siguiente página web

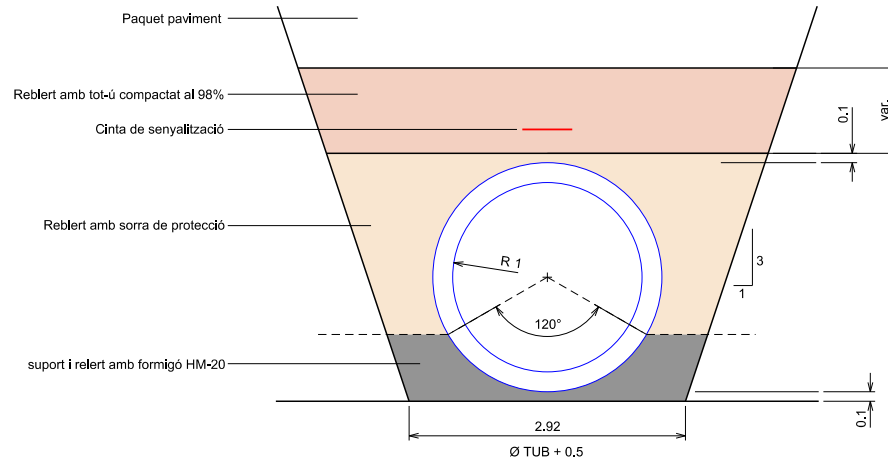
Codi Segur de Validació: f63c077163bf45da8f0a6d8f376b2e96001

Url de validació: <https://tramits.arenysdemar.cat/absis/idi/arx/idiarxabsaweb/catala/asp/verificadorfirma.asp>

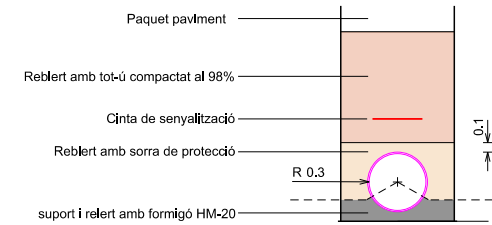
Metadades: Origen: Origen administració Estat d'elaboració: Original



### Rasa tipus xarxa pluvials



### Rasa tipus xarxa residuals



L'Enginyer de Camins, Canals i Ports  
Director del projecte

*[Signature]*

Signat: Artur Llansà Martí

Títol del projecte

Projecte d'Urbanització del  
Polígon d'Actuació Urbanística Canals PAU-05  
ARENYS DE MAR

Títol del plànol

Xarxes de serveis  
Xarxa de sanejament, Detalls

Escales	A-3 1 / 50	Data	Plànol	Full
	A-1 1 / 25	Desembre 2021	13.1.4	1 de 1

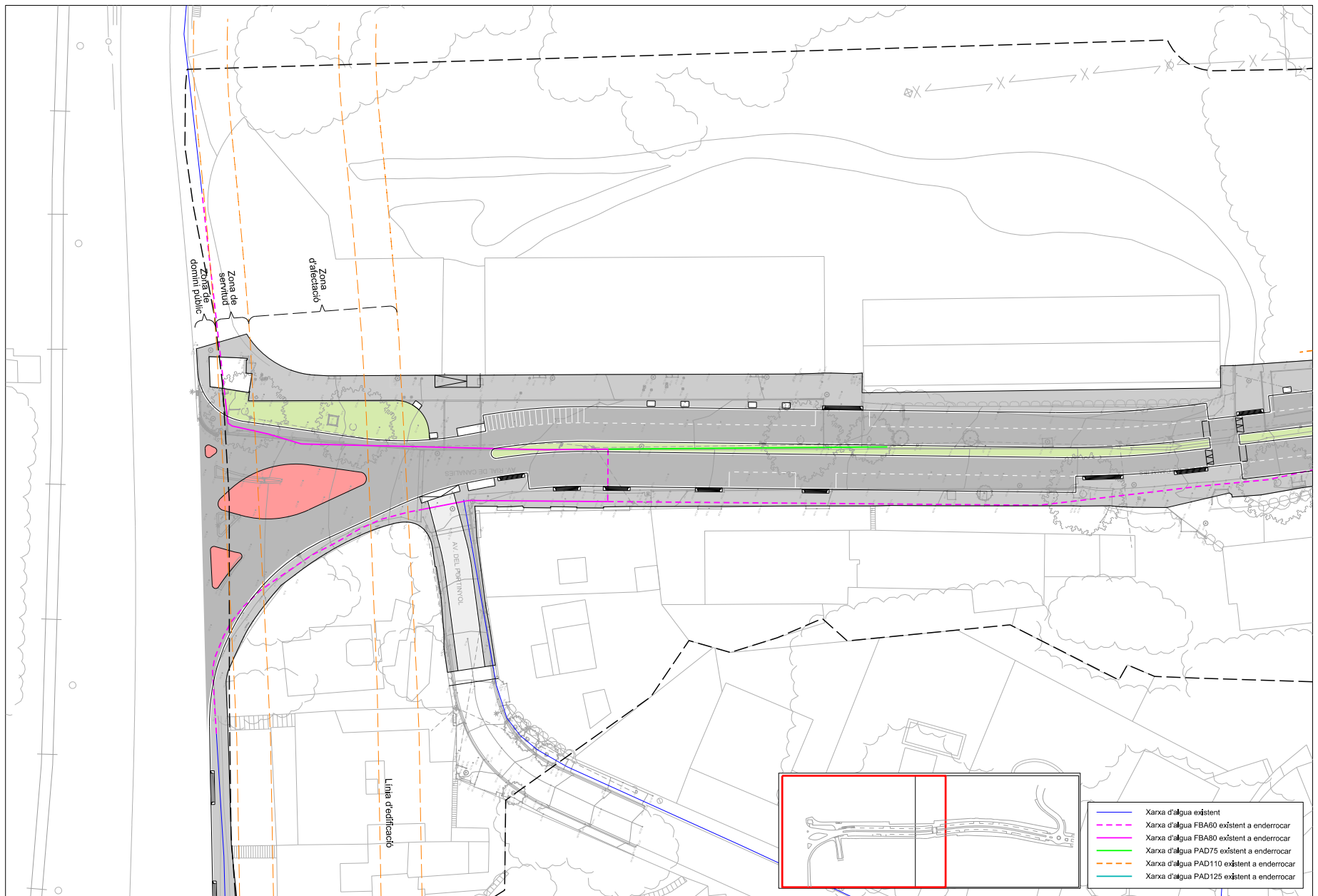
Para descargar una copia de este documento consulte la siguiente página web

Codi Segur de Validació f63c077163bf45da8f0a6d8f376b2e96001

Uri de validació <https://tramits.arenysdemar.cat/absis/idi/arx/idiarxabsaweb/catala/asp/verificadorfirma.asp>

Metadades Origen: Origen administració Estat d'elaboració: Original





**Ajuntament  
d'Arenys de Mar**



**INGLOBA  
group**

L'Enginyer de Camins, Canals i Ports  
Director del projecte

Signat: Artur Llansà Martí



Títol del projecte

Projecte d'Urbanització del  
Polígon d'Actuació Urbanística Canals PAU-05  
ARENYS DE MAR

Títol del plànol

Xarxes de serveis  
Xarxa d'aigua potable, Enderrocs xarxa existent

Escala  
A-3 1 / 500  
A-1 1 / 250

Data  
Desembre 2021

Plànol  
13.2.1

Full  
1 de 2

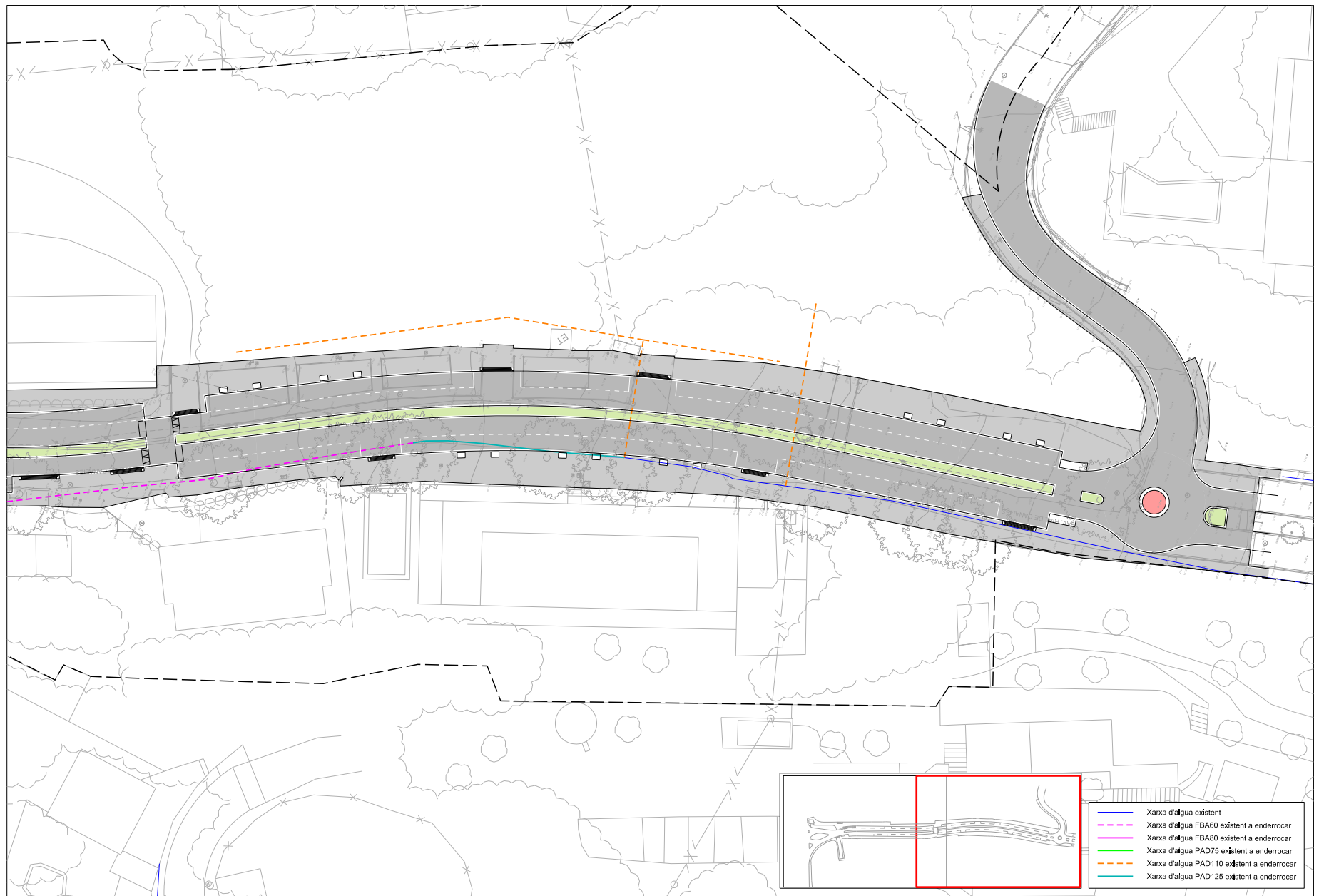
Para descargar una copia de este documento consulte la siguiente página web

Codi Segur de Validació **f63c077163bf45da8f0a6d8f376b2e96001**

Uri de validació <https://tramits.arenysdemar.cat/absis/idi/arx/idiarxabsaweb/catala/asp/verificadorfirma.asp>

Metadades Origen: Origen administració Estat d'elaboració: Original





**Ajuntament  
d'Arenys de Mar**



**INGLOBA  
group**

L'Enginyer de Camins, Canals i Ports  
Director del projecte



Signat: Artur Llansà Martí

Títol del projecte

Projecte d'Urbanització del  
Polígon d'Actuació Urbanística Canals PAU-05  
ARENYS DE MAR

Títol del plànol

Xarxes de serveis  
Xarxa d'aigua potable, Enderrocs xarxa existent



Escala  
A-3 1 / 500  
A-1 1 / 250

Data  
Desembre 2021

Plànol  
13.2.1

Full  
2 de 2

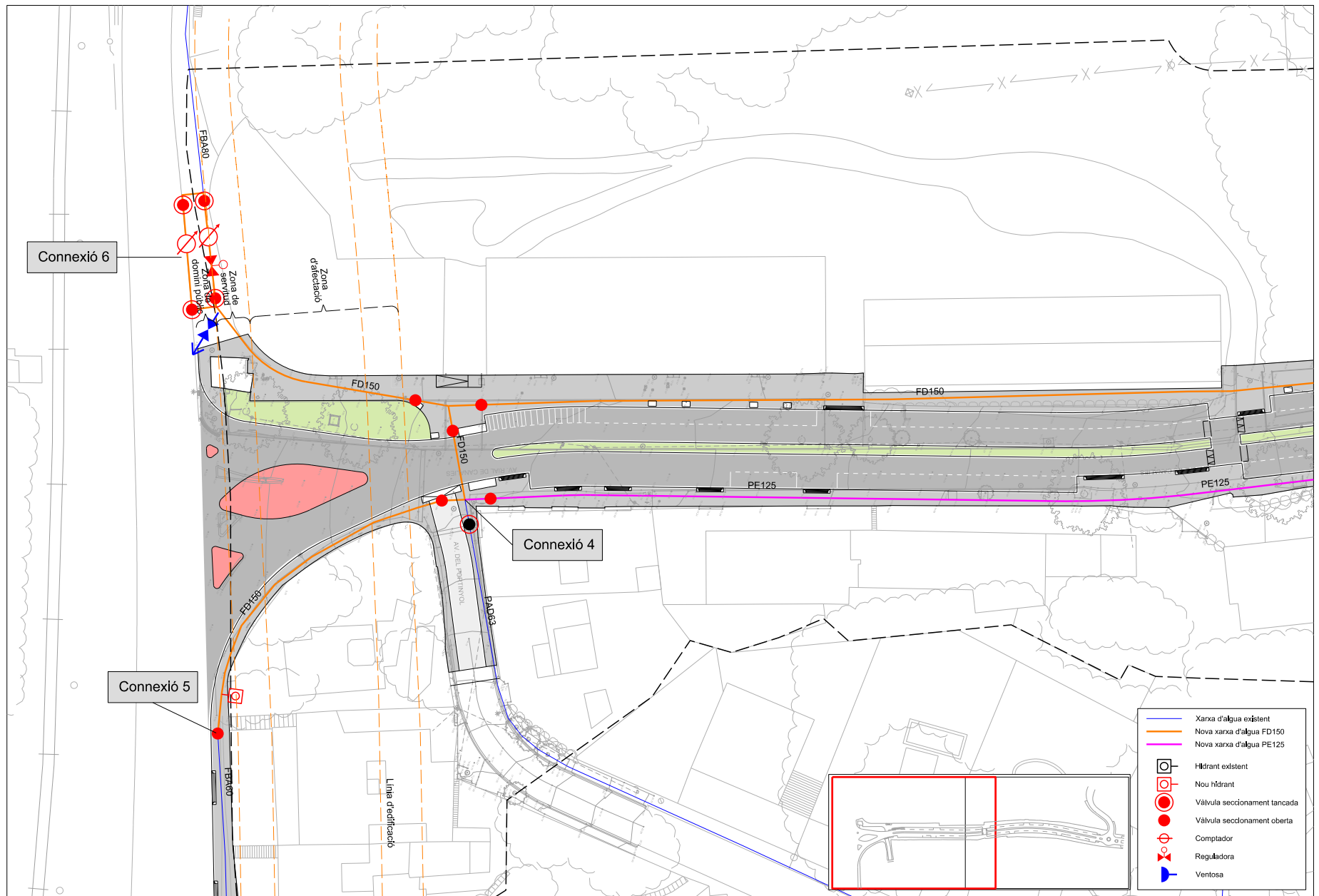
Para descargar una copia de este documento consulte la siguiente página web

Codi Segur de Validació **f63c077163bf45da8f0a6d8f376b2e96001**


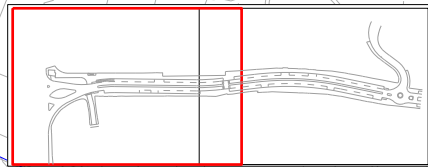
Url de validació <https://tramits.arenysdemar.cat/absis/idi/ax/idiarxabsaweb/catala/asp/verificadorfirma.asp>

Metadades Origen: Origen administració Estat d'elaboració: Original





- Xarxa d'aigua existent
- Nova xarxa d'aigua FD150
- Nova xarxa d'aigua PE125
- Hidrant existent
- Nou hidrant
- Vàlvula seccionament tancada
- Vàlvula seccionament oberta
- Comptador
- Reguladora
- Ventosa



L'Enginyer de Camins, Canals i Ports  
 Director del projecte  
 Signat: Artur Llansà Martí



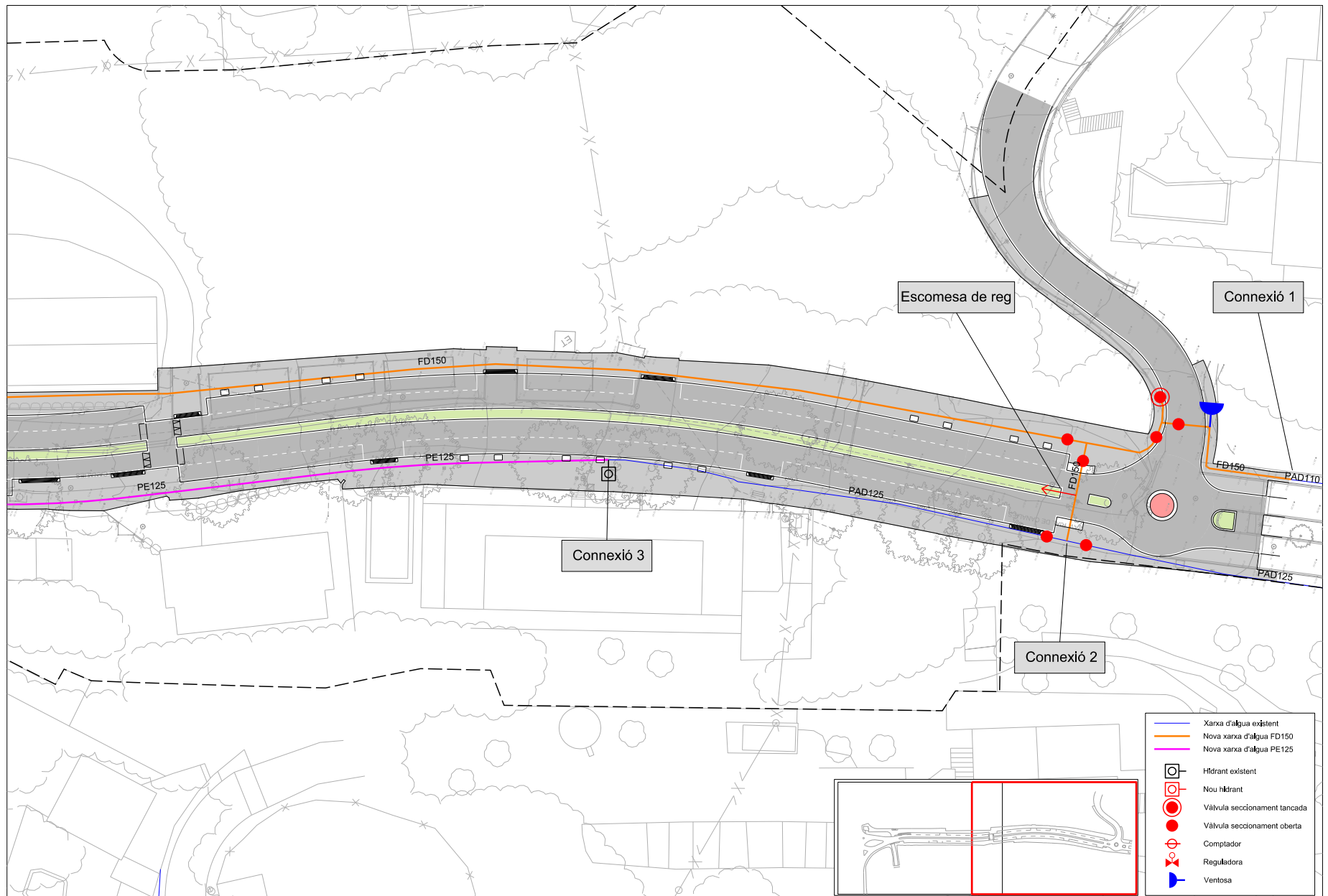
Títol del projecte  
 Projecte d'Urbanització del  
 Polígon d'Actuació Urbanística Canals PAU-05  
 ARENYS DE MAR

Títol del plànol		Xarxes de serveis Xarxa d'aigua potable	
Escales	A-3 1 / 500 A-1 1 / 250	Data	Desembre 2021
Plànol	13.2.2	Full	1 de 2

Para descargar una copia de este documento consulte la siguiente página web

Codi Segur de Validació	f63c077163bf45da8f0a6d8f376b2e96001
Url de validació	<a href="https://tramits.arenysdemar.cat/absis/idi/arx/idiarxabsaweb/catala/asp/verificadorfirma.asp">https://tramits.arenysdemar.cat/absis/idi/arx/idiarxabsaweb/catala/asp/verificadorfirma.asp</a>
Metadades	Origen: Origen administració    Estat d'elaboració: Original





L'Enginyer de Camins, Canals i Ports  
Director del projecte



Signat: Artur Llansà Martí

Títol del projecte

Projecte d'Urbanització del  
Polígon d'Actuació Urbanística Canals PAU-05  
ARENYS DE MAR

Títol del plànol

Xarxes de serveis  
Xarxa d'aigua potable

Escala  
A-3 1 / 500  
A-1 1 / 250

Data  
Desembre 2021

Plànol 13.2.2  
Full 2 de 2

Para descargar una copia de este documento consulte la siguiente página web

Codi Segur de Validació f63c077163bf45da8f0a6d8f376b2e96001

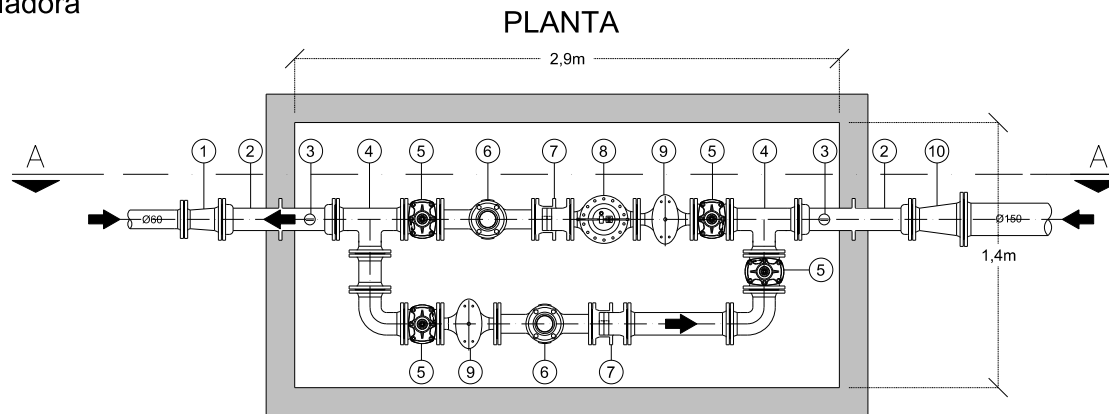
Uri de validació <https://tramits.arenysdemar.cat/absis/idi/ax/idiarxabsaweb/catala/asp/verificadorfirma.asp>

Metadades Origen: Origen administració Estat d'elaboració: Original



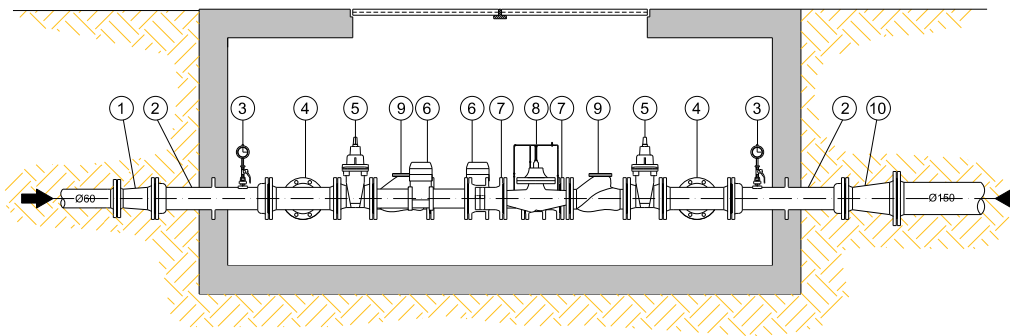


# Detall arqueta reguladora



- ① CON REDUCTOR DN100-60
- ② PASSAMURS DN100
- ③ MANÓMETRE
- ④ T DN100-100
- ⑤ VÁLVULA COMPORTA DN100
- ⑥ COMPTADOR
- ⑦ CARRET DESMUNTATGE
- ⑧ VÁLVULA REGULADORA DN100
- ⑨ FILTRE DN100
- ⑩ CON REDUCTOR DN150-100

## SECCIÓ A-A



Ajuntament  
d'Arenys de Mar



INGLOBA  
group

L'Enginyer de Camins, Canals i Ports  
Director del projecte

Signat: Artur Llansà Martí

Títol del projecte

Projecte d'Urbanització del  
Polígon d'Actuació Urbanística Canals PAU-05  
ARENYS DE MAR

Títol del plànol

Xarxes de serveis  
Xarxa d'aigua potable. Detalls

Escala  
A-3 1 / 25  
A-1 1 / 12,5

Data  
Desembre 2021

Plànol  
13.2.3

Full  
1 de 1

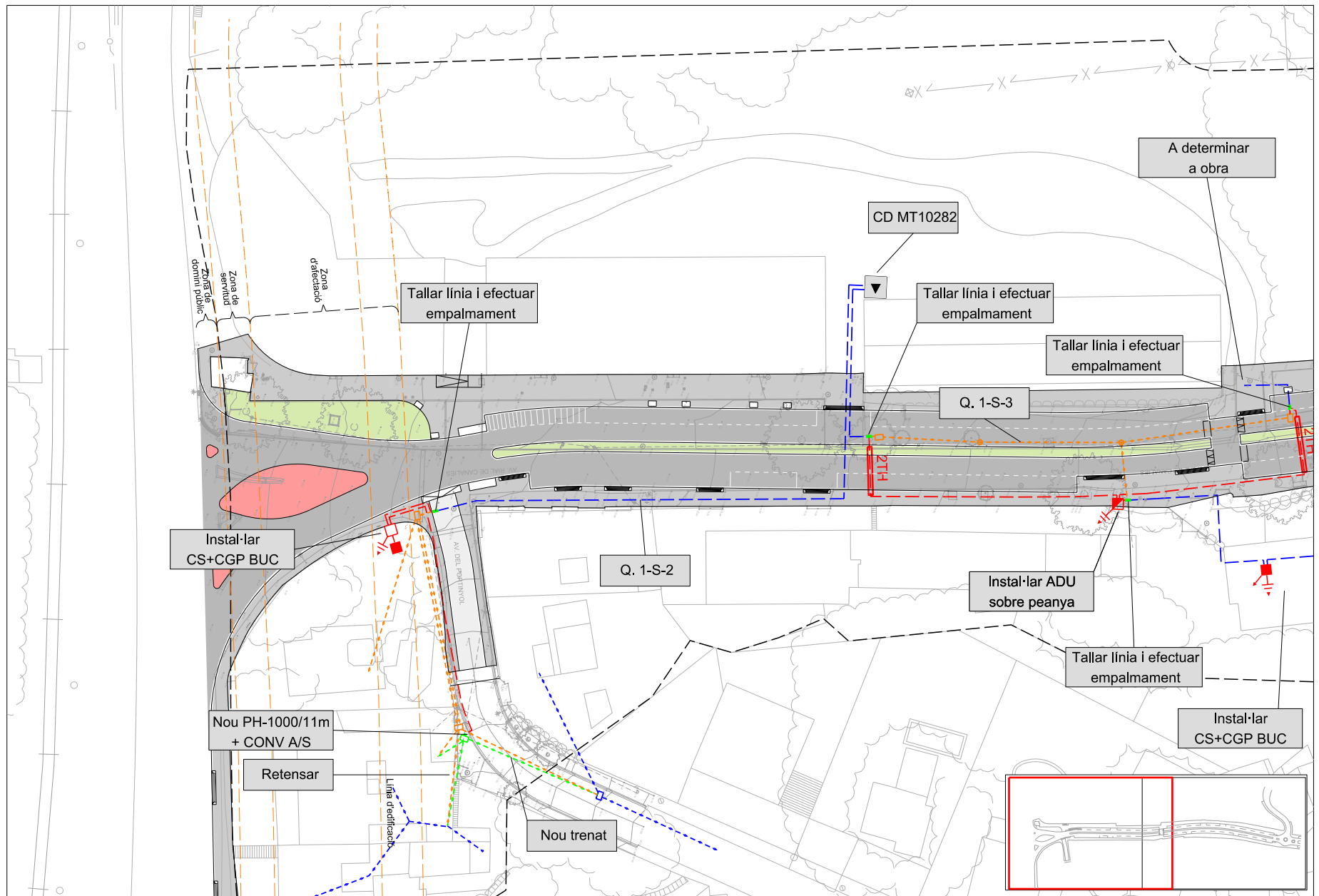
Para descargar una copia de este documento consulte la siguiente página web

Codi Segur de Validació f63c077163bf45da8f0a6d8f376b2e96001

Url de validació <https://tramits.arenysdemar.cat/absis/idi/arx/idiarxabsaweb/catala/asp/verificadorfirma.asp>

Metadades Origen: Origen administració Estat d'elaboració: Original





**Ajuntament  
d'Arenys de Mar**



**INGLOBA  
group**

L'Enginyer de Camins, Canals i Ports  
Director del projecte

Signat: Artur Llansà Martí



Títol del plànol

Projecte d'Urbanització del  
Polígon d'Actuació Urbanística Canals PAU-05  
ARENYS DE MAR

Títol del plànol

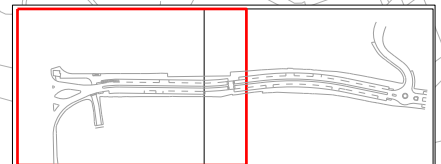
Xarxes de serveis  
Xarxa elèctrica

Escala  
A-3 1 / 500  
A-1 1 / 250

Data  
Desembre 2021

Plànol  
13,3

Full  
1 de 2



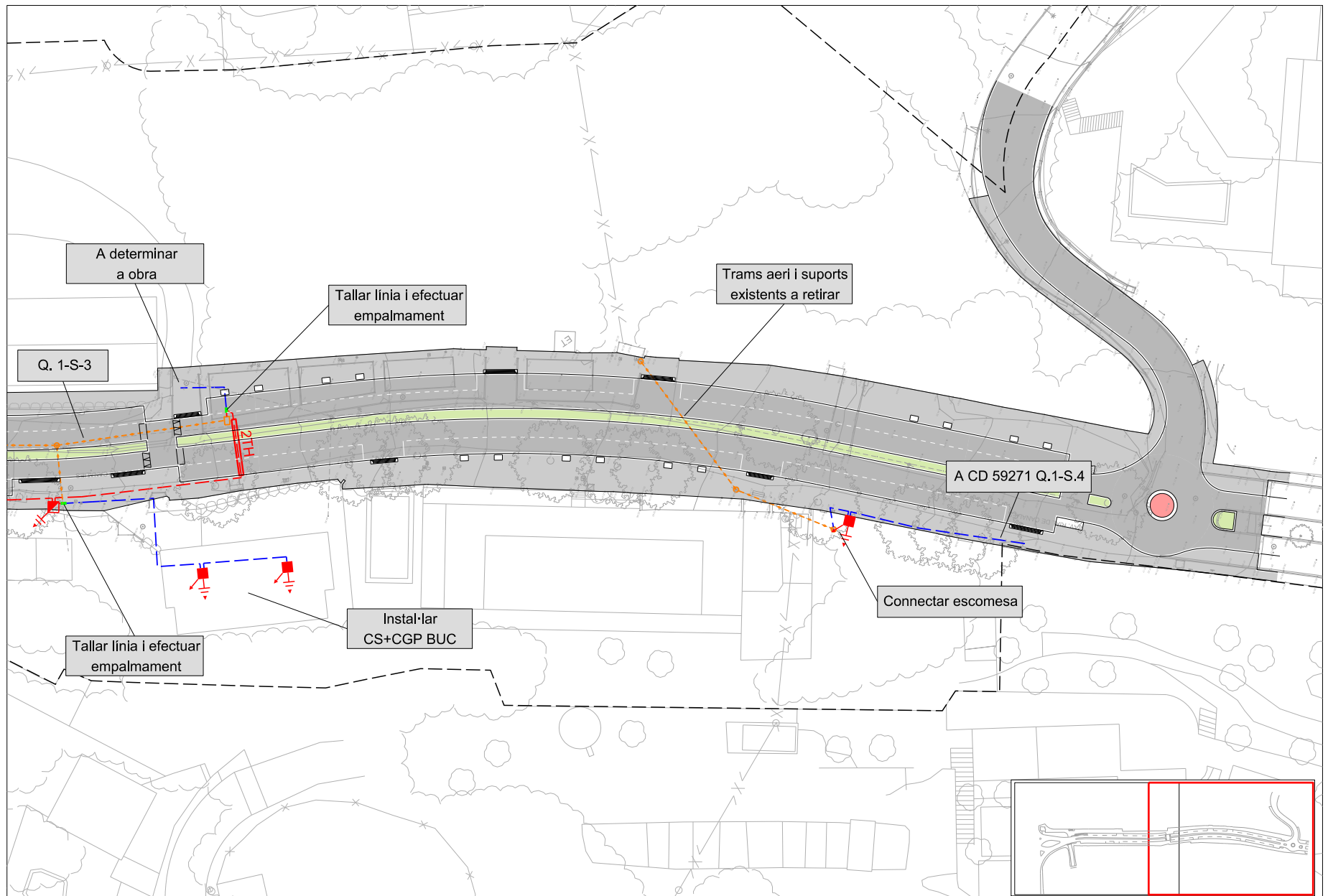
Para descargar una copia de este documento consulte la siguiente página web

Codi Segur de Validació f63c077163bf45da8f0a6d8f376b2e96001

Url de validació <https://tramits.arenysdemar.cat/absis/idi/arx/idiarxabsaweb/catala/asp/verificadorfirma.asp>

Metadades Origen: Origen administració Estat d'elaboració: Original





**Ajuntament  
d'Arenys de Mar**



**INGLOBA  
group**

L'Enginyer de Camins, Canals i Ports  
Director del projecte

*[Handwritten signature]*

Signat: Artur Llansà Martí

Títol del projecte

Projecte d'Urbanització del  
Polígon d'Actuació Urbanística Canals PAU-05  
ARENYS DE MAR

Títol del plànol

Xarxes de serveis  
Xarxa elèctrica

Escala  
A-3 1 / 500  
A-1 1 / 250

Data  
Desembre 2021

Plànol  
13,3

Full  
2 de 2

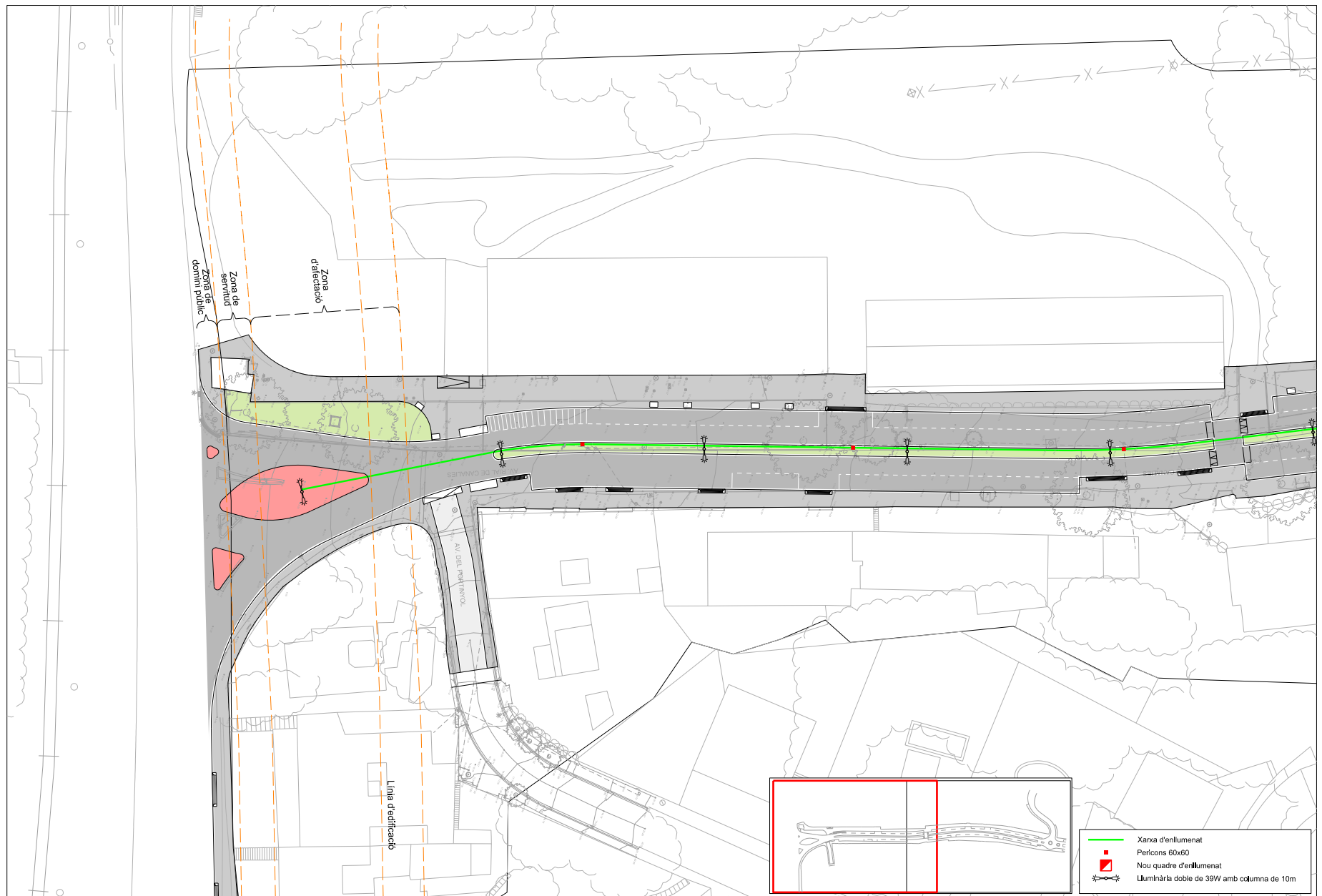
Para descargar una copia de este documento consulte la siguiente página web

Codi Segur de Validació **f63c077163bf45da8f0a6d8f376b2e96001**

Url de validació <https://tramits.arenysdemar.cat/absis/idi/arx/idiarxabsaweb/catala/asp/verificadorfirma.asp>

Metadades Origen: Origen administració Estat d'elaboració: Original





- Xarxa d'enllumenat
- Pericons 60x60
- Nou quadre d'enllumenat
- ↔ Lluminària doble de 39W amb columna de 10m



L'Enginyer de Camins, Canals i Ports  
Director del projecte

*[Handwritten signature]*

Signat: Artur Llansà Martí

Títol del projecte

Projecte d'Urbanització del  
Polígon d'Actuació Urbanística Canals PAU-05  
ARENYS DE MAR

Títol del plànol

Xarxes de serveis  
Xarxa d'enllumenat públic

Escala	A-3	1 / 500	Data	Plànol	Full
	A-1	1 / 250			

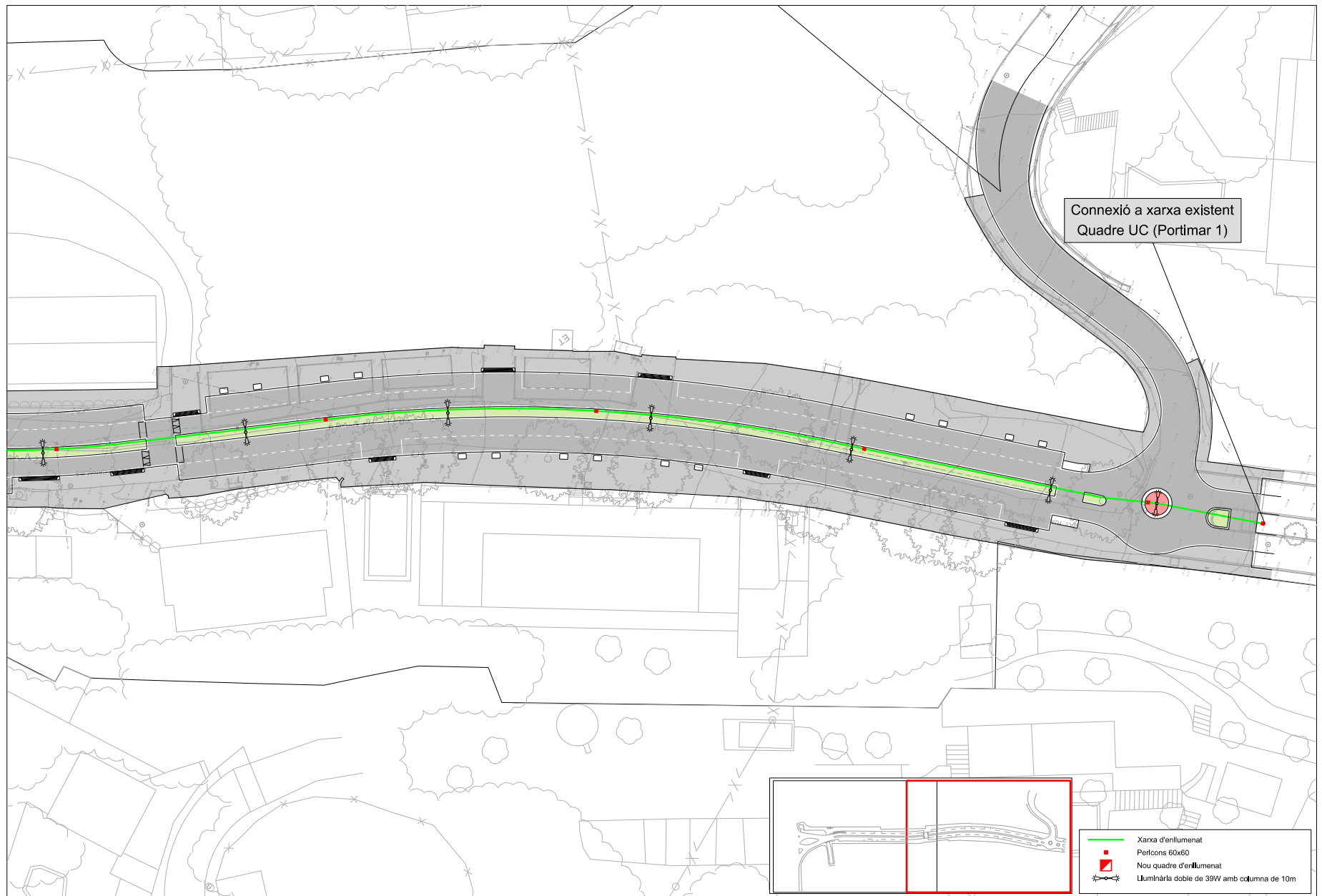
Para descargar una copia de este documento consulte la siguiente página web

Codi Segur de Validació: **f63c077163bf45da8f0a6d8f376b2e96001**

Uri de validació: <https://tramits.arenysdemar.cat/absis/idi/arx/idiarxabsaweb/catala/asp/verificadorfirma.asp>

Metadades: Origen: Origen administració    Estat d'elaboració: Original





**Ajuntament  
d'Arenys de Mar**



**INGLOBA  
group**

L'Enginyer de Camins, Canals i Ports  
Director del projecte

Signat: Artur Llansà Martí

Títol del projecte

Projecte d'Urbanització del  
Polígon d'Actuació Urbanística Canals PAU-05  
ARENYS DE MAR

Títol del plànol

Xarxes de serveis  
Xarxa d'enllumenat públic

Escala  
A-3 1 / 500  
A-1 1 / 250

Data  
Desembre 2021

Plànol  
13.4.1

Full  
2 de 2

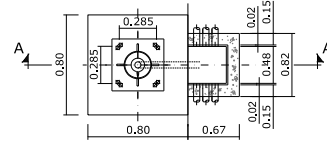
Para descargar una copia de este documento consulte la siguiente página web

Codi Segur de Validació **f63c077163bf45da8f0a6d8f376b2e96001**

Url de validació <https://tramits.arenysdemar.cat/absis/idi/arx/idiarxabsaweb/catala/asp/verificadorfirma.asp>

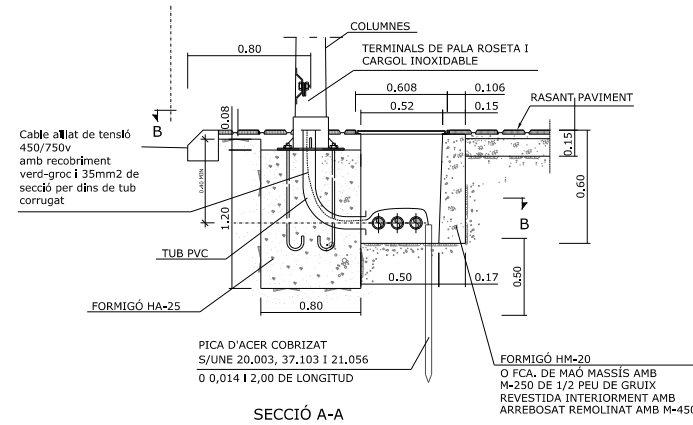
Metadades Origen: Origen administració Estat d'elaboració: Original



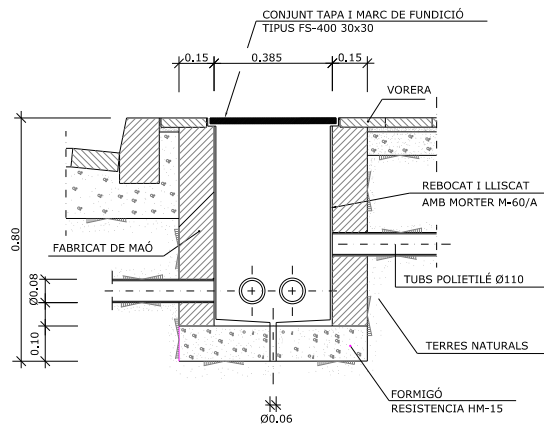


SEMIPLANTA-SEMISECCIÓ B-B

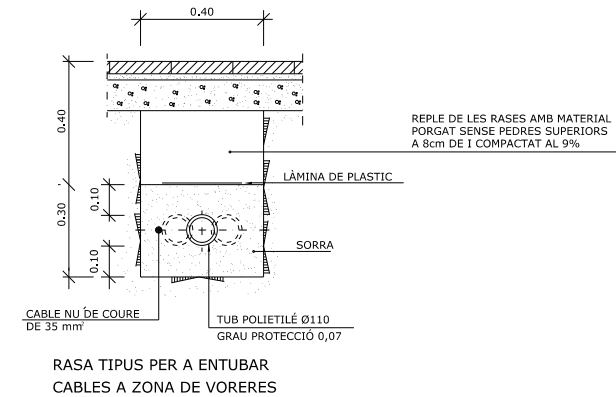
FONAMENTACIONS DE SUPORTS  
DE FINS 18m. D'ALÇADA



SECCIÓ A-A



TRONETA TIPUS (ENCREUAMENT CALÇADA)



RASA TIPUS PER A ENTUBAR  
CABLES A ZONA DE VORERES

NOTA: ES COL·LACARÀ UN NOMBRE DE TUBS IGUAL  
AL DE CIRCUITS.



L'Enginyer de Camins, Canals i Ports  
Director del projecte

Signat: Artur Llançà Martí



Títol del projecte

Projecte d'Urbanització del  
Polígon d'Actuació Urbanística Canals PAU-05  
ARENYS DE MAR

Títol del plànol

Xarxes de serveis  
Xarxa d'enllumenat públic. Detalls

Escala  
SE

Data  
Desembre 2021

Plànol  
13.4.2

Full  
1 de 2

Para descargar una copia de este documento consulte la siguiente página web

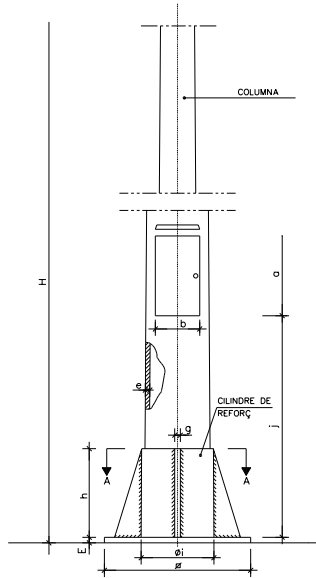
Codi Segur de Validació f63c077163bf45da8f0a6d8f376b2e96001

Url de validació <https://tramits.arenysdemar.cat/absis/idi/ax/idiarxabsaweb/catala/asp/verificadorfirma.asp>

Metadades Origen: Origen administració Estat d'elaboració: Original



QUADRES I DETALLS D'ALÇADES I DIMENSIONATS  
TOTES LES ALÇADES EN METRES. TOTS ELS DIMENSIONATS EN MIL·LÍMETRES  
S/E



CIMENTACIÓ

QUADRE DE DIMENSIONS	H	5,00m	6,00m	7,00m	8,00m	9,00m	10,00m
A	0,70	0,70	0,70	0,70	0,70	0,70	0,90
B	1,00	1,00	1,00	1,00	1,00	1,00	1,20

PERNS D'ANCORATGE

QUADRE DE DIMENSIONS	H	5,00m	6,00m	7,00m	8,00m	9,00m	10,00m
a	700	700	700	700	700	900	
ø	24	24	24	24	24	24	27
R	110	110	110	110	110	110	130
b	150	150	150	150	150	150	200
c	350	350	350	350	350	350	450

FEMELLA

QUADRE DE DIMENSIONS	H	5,00m	6,00m	7,00m	8,00m	9,00m	10,00m
t	36	36	36	36	36	36	40
t1	18,5	18,5	18,5	18,5	18,5	18,5	21,5

VOLANDERA

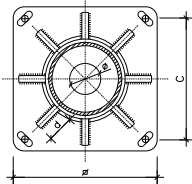
QUADRE DE DIMENSIONS	H	5,00m	6,00m	7,00m	8,00m	9,00m	10,00m
t	36	36	36	36	36	36	40
t1	18,5	18,5	18,5	18,5	18,5	18,5	21,5

NOTES: - CIMENTACIONS EN METRES  
- LES DIMENSIONS DELS PERNS EN mm

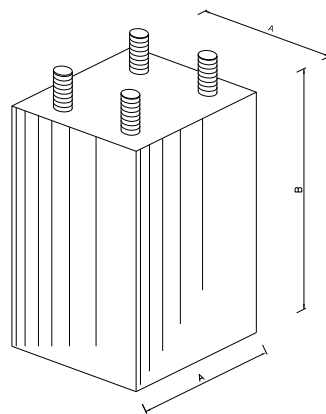
FONAMENTACIÓ  
S/E

NOTA: øp= DIÀMETRE SEGONS  
ø PERN

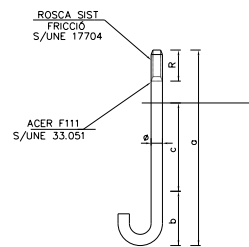
DETALL PLACA BASE  
S/E



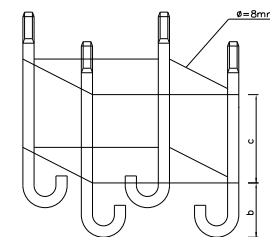
SECCIÓ A-A  
VARIANT DE PLAQUES BASE  
(AMB QUATRE, SIS O VUIT CARTEL·LES)  
S/E



PERN D'ANCORATGE  
S/E



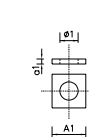
CONJUNT DE PERNS  
AMB DOBLE CÈRCOL  
S/E



FEMELLA



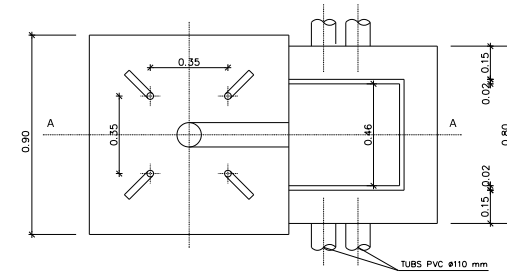
VOLANDERA



NOMENCLATURA  
ø=diàmetre del pern  
R=rosca  
o=longitud pern  
b=dist. part baixa del pern al cercol inferior  
c=dist. entre cercol inferior i superior  
a1=gruix volandera  
A1=costat volandera  
ø1=diàmetre volandera

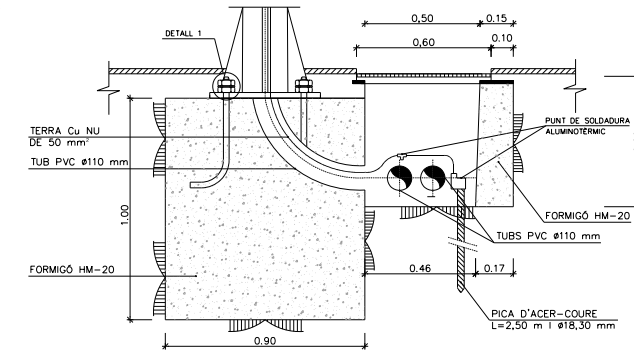
PLANTA FONAMENTS COLUMNA

ESCALA DIN A-1: 1/10  
ESCALA DIN A-3: 1/20



SECCIÓ A-A FONAMENTS COLUMNA

ESCALA DIN A-1: 1/10  
ESCALA DIN A-3: 1/20



L'Enginyer de Camins, Canals i Ports  
Director del projecte

Signat: Artur Llançà Martí

Títol del projecte

Projecte d'Urbanització del  
Polígon d'Actuació Urbanística Canals PAU-05  
ARENYS DE MAR

Títol del plànol

Xarxes de serveis  
Xarxa d'enllumenat públic. Detalls

Escala  
SE

Data  
Desembre 2021

Plànol  
13.4.2

Full  
2 de 2

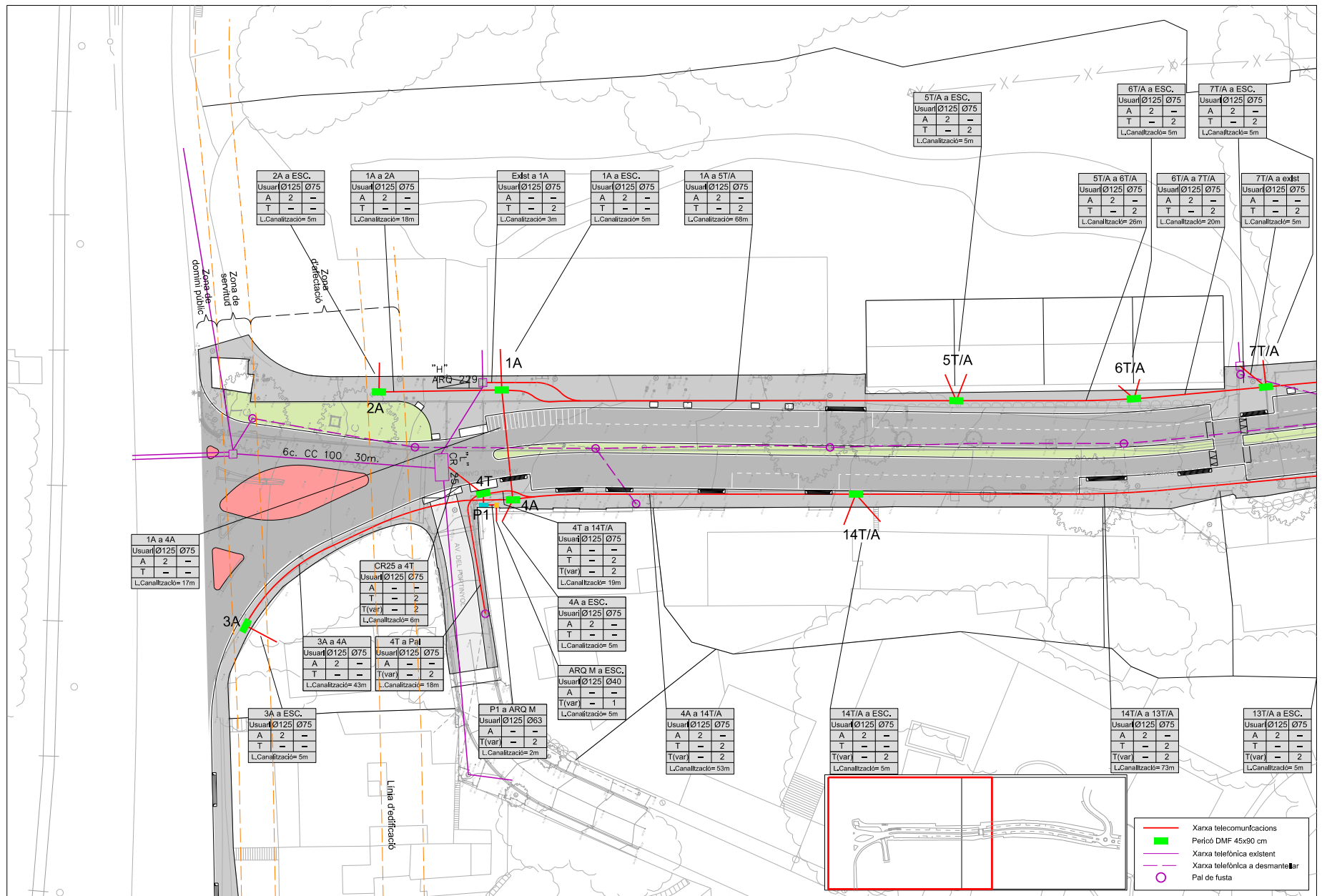
Para descargar una copia de este documento consulte la siguiente página web

Codi Segur de Validació f63c077163bf45da8f0a6d8f376b2e96001

Url de validació <https://tramits.arenysdemar.cat/absis/idi/arx/idiarxabsaweb/catala/asp/verificadorfirma.asp>

Metadades Origen: Origen administració Estat d'elaboració: Original





L'Enginyer de Camins, Canals i Ports  
Director del projecte



Sígnat: Artur Llansà Martí

Títol del plànol

Projecte d'Urbanització del  
Polígon d'Actuació Urbanística Canals PAU-05  
ARENYS DE MAR

Títol del plànol

Xarxes de serveis  
Xarxa de telecomunicacions

Escala  
A-3 1 / 500  
A-1 1 / 250

Data  
Desembre 2021

Plànol  
13.5.1

Full  
1 de 2

Para descargar una copia de este documento consulte la siguiente página web

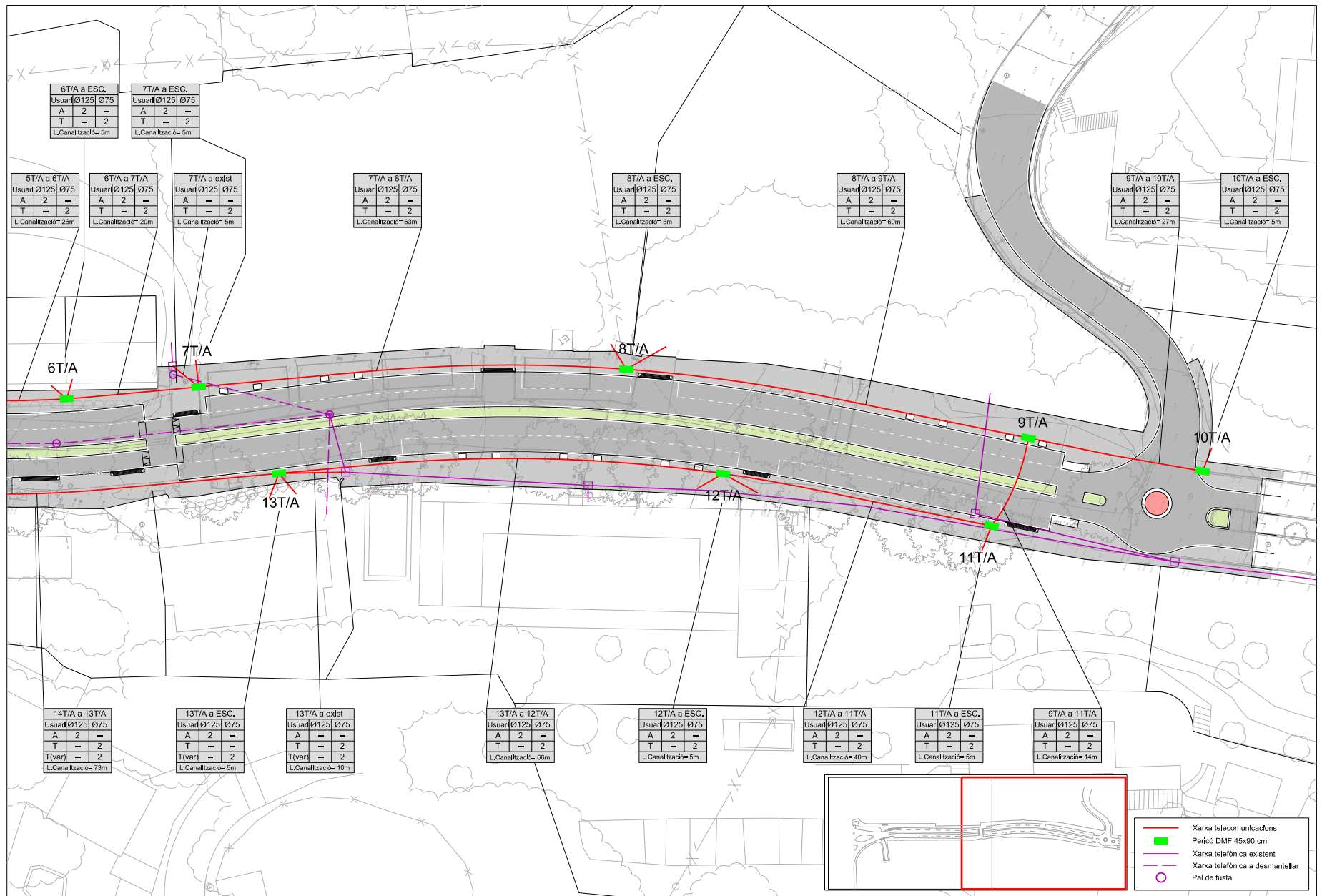
Codi Segur de Validació f63c077163bf45da8f0a6d8f376b2e96001

Url de validació <https://tramits.arenysdemar.cat/absis/idi/arx/idiarxabsaweb/catala/asp/verificadorfirma.asp>

Metadades Origen: Origen administració Estat d'elaboració: Original







L'Enginyer de Camins, Canals i Ports  
 Director del projecte  
 Signat: Artur Llansà Martí

Títol del projecte  
 Projecte d'Urbanització del  
 Polígon d'Actuació Urbanística Canals PAU-05  
 ARENYS DE MAR

Títol del plànol  
 Xarxes de serveis  
 Xarxa de telecomunicacions  
 Escala A-3 1 / 500  
 A-1 1 / 250  
 Data Desembre 2021  
 Plànol 13.5.1  
 Full 2 de 2

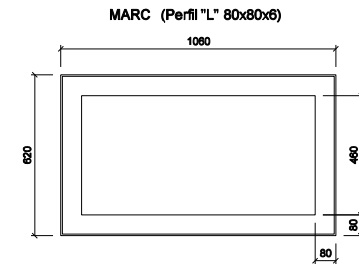
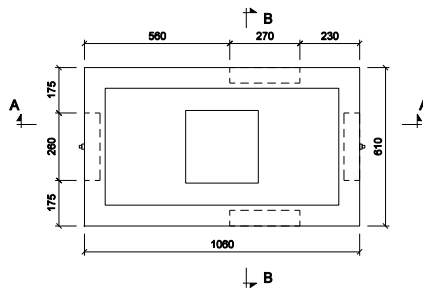
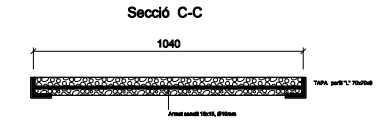
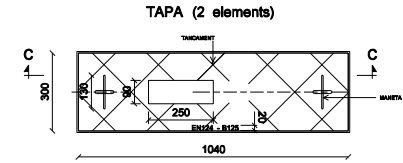
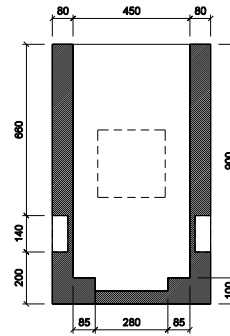
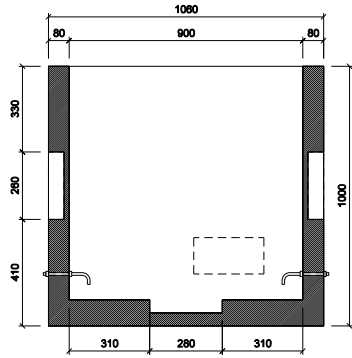
- Xarxa telecomunicacions
- Pericó DMF 45x90 cm
- Xarxa telefònica existent
- Xarxa telefònica a desmantellar
- Pal de fusta

Para descargar una copia de este documento consulte la siguiente página web

Codi Segur de Validació f63c077163bf45da8f0a6d8f376b2e96001  
 Uri de validació <https://tramits.arenysdemar.cat/absis/idi/arx/idiarxabsaweb/catala/asp/verificadorfirma.asp>  
 Metadades Origen: Origen administració Estat d'elaboració: Original



ARQUETES DM



COTES EN mm

FINESTRES EN PARETS LONGITUDINALS TAPADES  
AMB PARET DE FORMIGÓ D'ESPESOR 3 cm, A LA  
PART INTERIOR

TIPUS DE FORMIGÓ: HM-250  
TIPUS DE CIMENT: CEM-I-52,5R FYM  
PES (Kg/U): 700Kg

COTES EN mm

TIPUS DE FORMIGÓ: HM-250  
TIPUS DE CIMENT: CEM-I-52,5R FYM  
PES (Kg/U): 110Kg



Ajuntament  
d'Arenys de Mar



INGLOBA  
group

L'Enginyer de Camins, Canals i Ports  
Director del projecte

Signat: Artur Llansà Martí

Títol del projecte

Projecte d'Urbanització del  
Polígon d'Actuació Urbanística Canals PAU-05  
ARENYS DE MAR

Títol del plànol

Xarxes de serveis  
Xarxa de telecomunicacions. Detalls

Escala

SE

Data

Desembre 2021

Plànol

13.5.2

Full

1 de 1

Para descargar una copia de este documento consulte la siguiente página web

Codi Segur de Validació

f63c077163bf45da8f0a6d8f376b2e96001

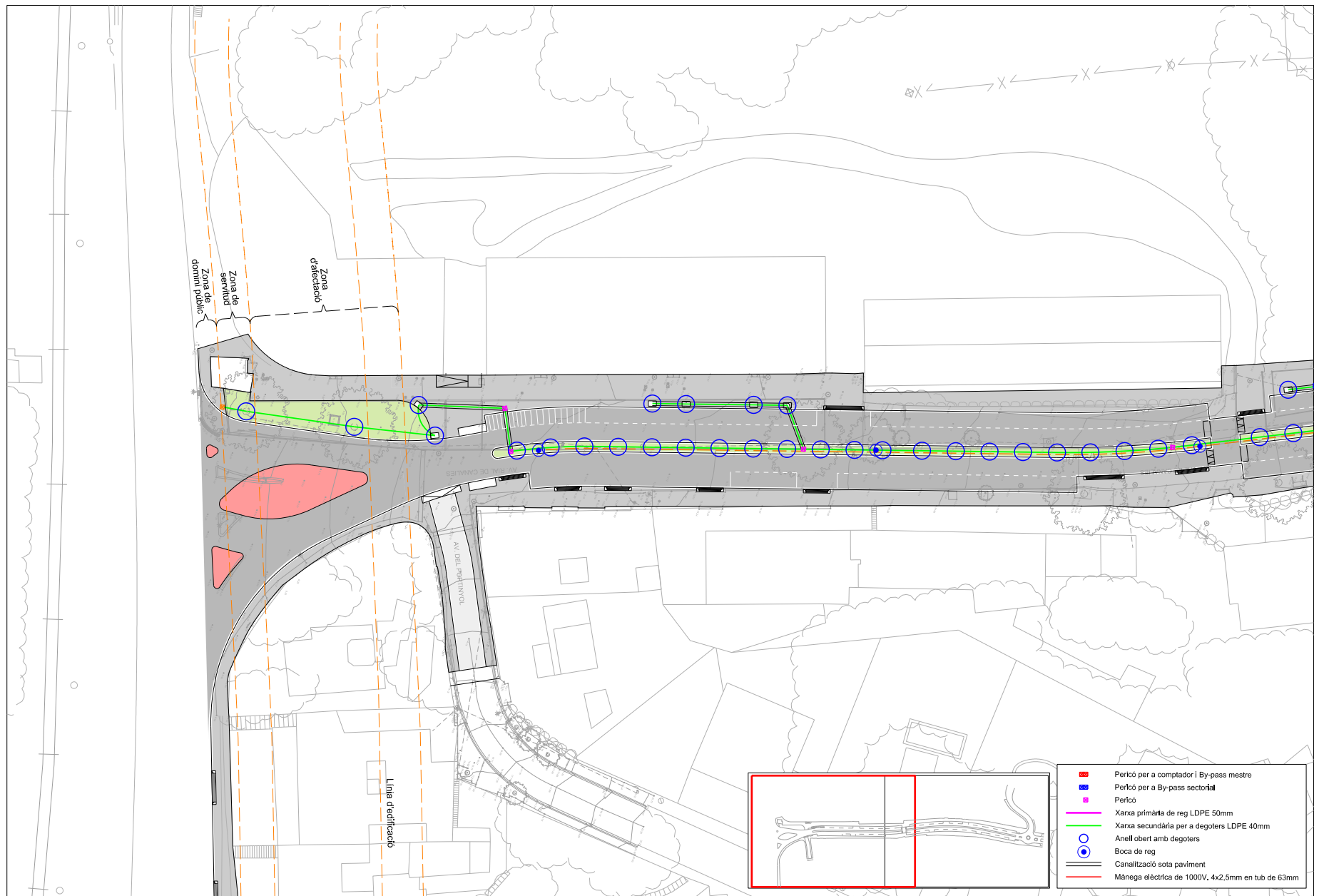
Url de validació

<https://tramits.arenysdemar.cat/absis/idi/ax/idiarxabsaweb/catala/asp/verificadorfirma.asp>

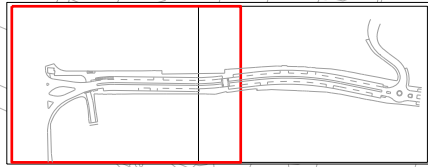
Metadades

Origen: Origen administració Estat d'elaboració: Original





- Pericó per a comptador i By-pass mestre
- Pericó per a By-pass sectorial
- Pericó
- Xarxa primària de reg LDPE 50mm
- Xarxa secundària per a degoters LDPE 40mm
- Anell obert amb degoters
- Boca de reg
- Canalització sota paviment
- Mànegua elèctrica de 1000V, 4x2,5mm en tub de 63mm



L'Enginyer de Camins, Canals i Ports  
Director del projecte

*[Handwritten signature]*

Signat: Artur Llansà Martí

Títol del projecte

Projecte d'Urbanització del  
Polígon d'Actuació Urbanística Canals PAU-05  
ARENYS DE MAR

Títol del plànol

Xarxes de serveis  
Xarxa de reg

Escala

A-3 1 / 500  
A-1 1 / 250

Data

Desembre 2021

Plànol

13.6.1

Full

1 de 2

Para descargar una copia de este documento consulte la siguiente página web

Codi Segur de Validació

f63c077163bf45da8f0a6d8f376b2e96001

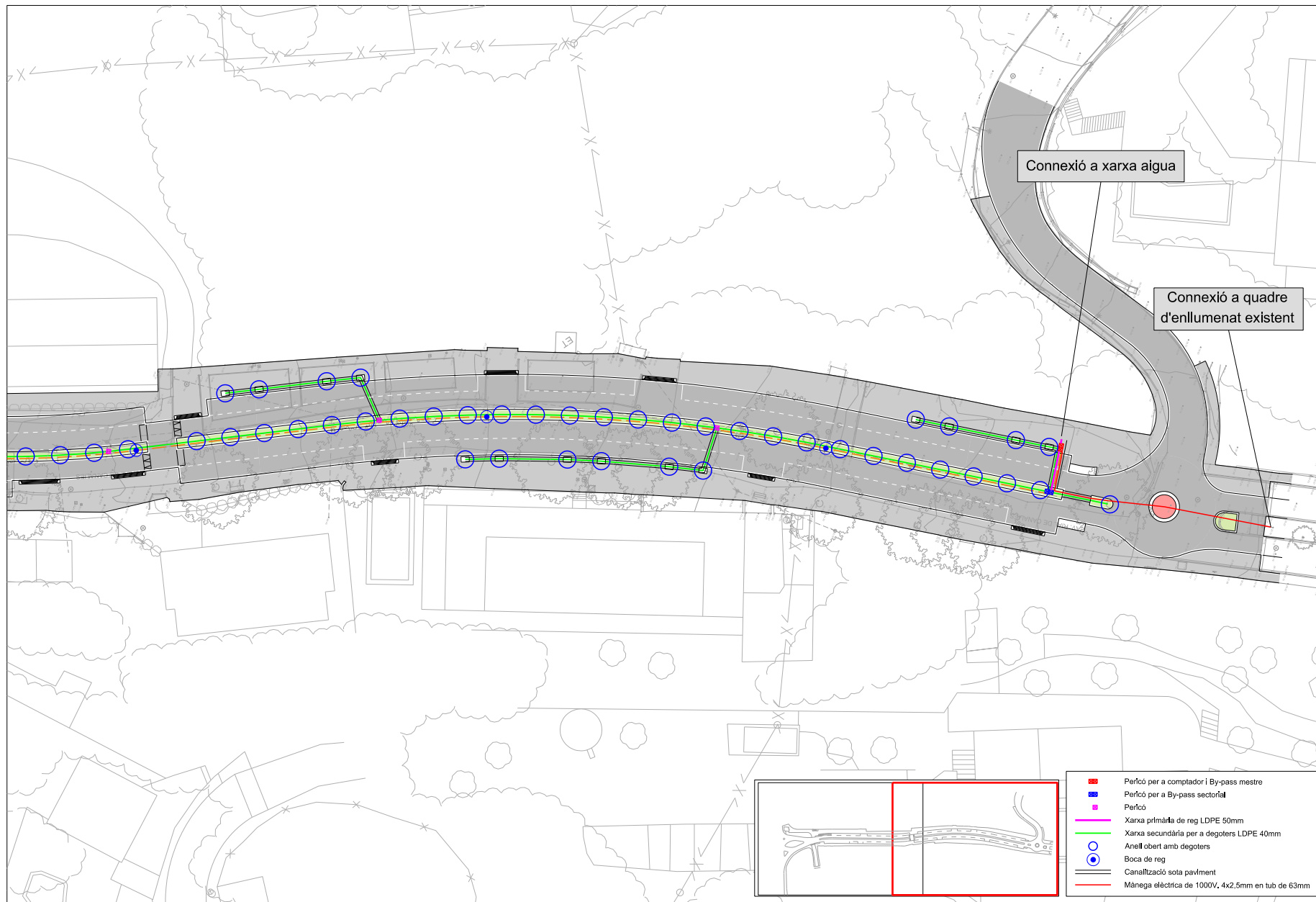
Url de validació

<https://tramits.arenysdemar.cat/absis/idi/arx/idiarxabsaweb/catala/asp/verificadorfirma.asp>

Metadades

Origen: Origen administració    Estat d'elaboració: Original





L'Enginyer de Camins, Canals i Ports  
Director del projecte



Signat: Artur Llansà Martí

Títol del projecte

Projecte d'Urbanització del  
Polígon d'Actuació Urbanística Canals PAU-05  
ARENYS DE MAR

Títol del plànol

Xarxes de serveis  
Xarxa de reg

Escala

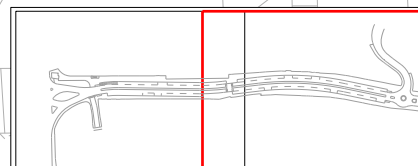
A-3 1 / 500  
A-1 1 / 250

Data

Desembre 2021

Plànol  
13.6.1

Full  
2 de 2



- Perifèric per a comptador i By-pass mestre
- Perifèric per a By-pass sectorial
- Perifèric
- Xarxa primària de reg LDPE 50mm
- Xarxa secundària per a degoters LDPE 40mm
- Anell obert amb degoters
- Boca de reg
- Canalització sota paviment
- Mànegua elèctrica de 1000V, 4x2,5mm en tub de 63mm

Para descargar una copia de este documento consulte la siguiente página web

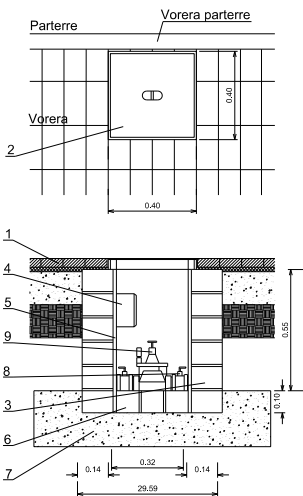
Codi Segur de Validació f63c077163bf45da8f0a6d8f376b2e96001

Url de validació <https://tramits.arenysdemar.cat/absis/idi/ax/idiarxabsaweb/catala/asp/verificadorfirma.asp>

Metadades Origen: Origen administració Estat d'elaboració: Original

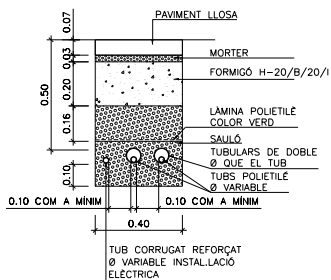


Detall pericó tipus - connexió cablejat

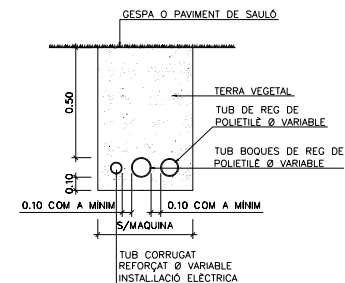


- Llegenda
- 1-Paquet de ferm
  - 2-Tapa tipus foneria amb marc d'acer galvanitzat
  - 3-Totxo perforat de 10x14x29
  - 4-Caixa connexió extanca tipus
  - 5-Arrossat remolinat M-40/A
  - 6-Totxo perforat de 10x14x29 en sec
  - 7-Formigó HM-20
  - 8-Clau de boca
  - 9-Electrovàlvula

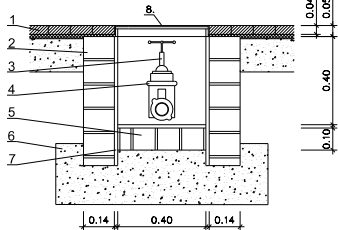
Detall secció tipus pas creuament vorera tipus disposició tubs dins de paviments i voreres



Detall secció tipus disposició tubs dins de parterres

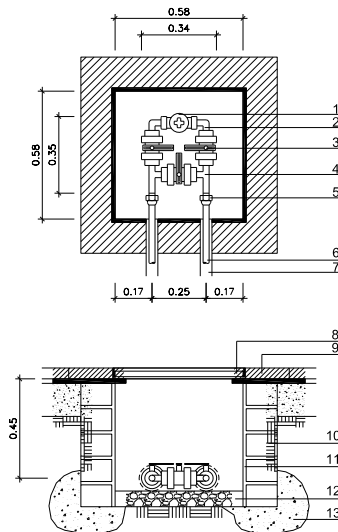


Detall secció comptador



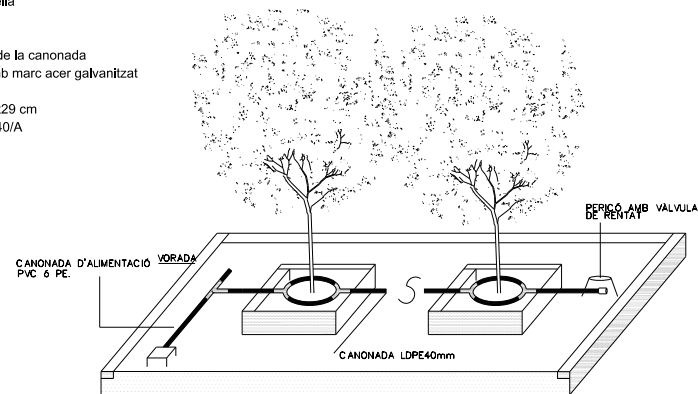
- Llegenda
- 1-Peces prefabricades de formigó 40x40x5,5 cm
  - 2-Totxo perforat de 10x14x29
  - 3-Vàlvula
  - 4-Comptador
  - 5-Totxo perforat de 10x14x29 en sec
  - 6-Formigó HM-15
  - 7-Remoll M-40/A
  - 8-Tapa tipus estriada 70x210 amb marc d'acer galvanitzat

Detall pericó By-Pass sectorial



- Llegenda
- 1-Electrovàlvula amb regulador
  - 2-Colze llautó roscat, masde-femella
  - 3-Vàlvula polipropilè de racord pla roscat
  - 4-'' de llautó roscada femella
  - 5-Enllaç mixte de llautó
  - 6-Canonada de polietilè
  - 7-Passamurs amb Ø doble de la canonada
  - 8-Tapa de fundició dúctil amb marc acer galvanitzat
  - 9-Panot
  - 10-Totxo perforat de 10x14x29 cm
  - 11-Arrossat remolinat M-40/A
  - 12-Grava sense compactar
  - 13-Formigó 150 kg/cm2

Esquema reg d'arbres per degoteig



L'Enginyer de Camins, Canals i Ports  
Director del projecte

Artur Llançà Martí

Títol del projecte

Projecte d'Urbanització del  
Polígon d'Actuació Urbanística Canals PAU-05  
ARENYS DE MAR

Títol del plànol

Xarxes de serveis  
Xarxa de reg, Detalls

Escala

SE

Data

Desembre 2021

Plànol

13.6.2

Full

1 de 1

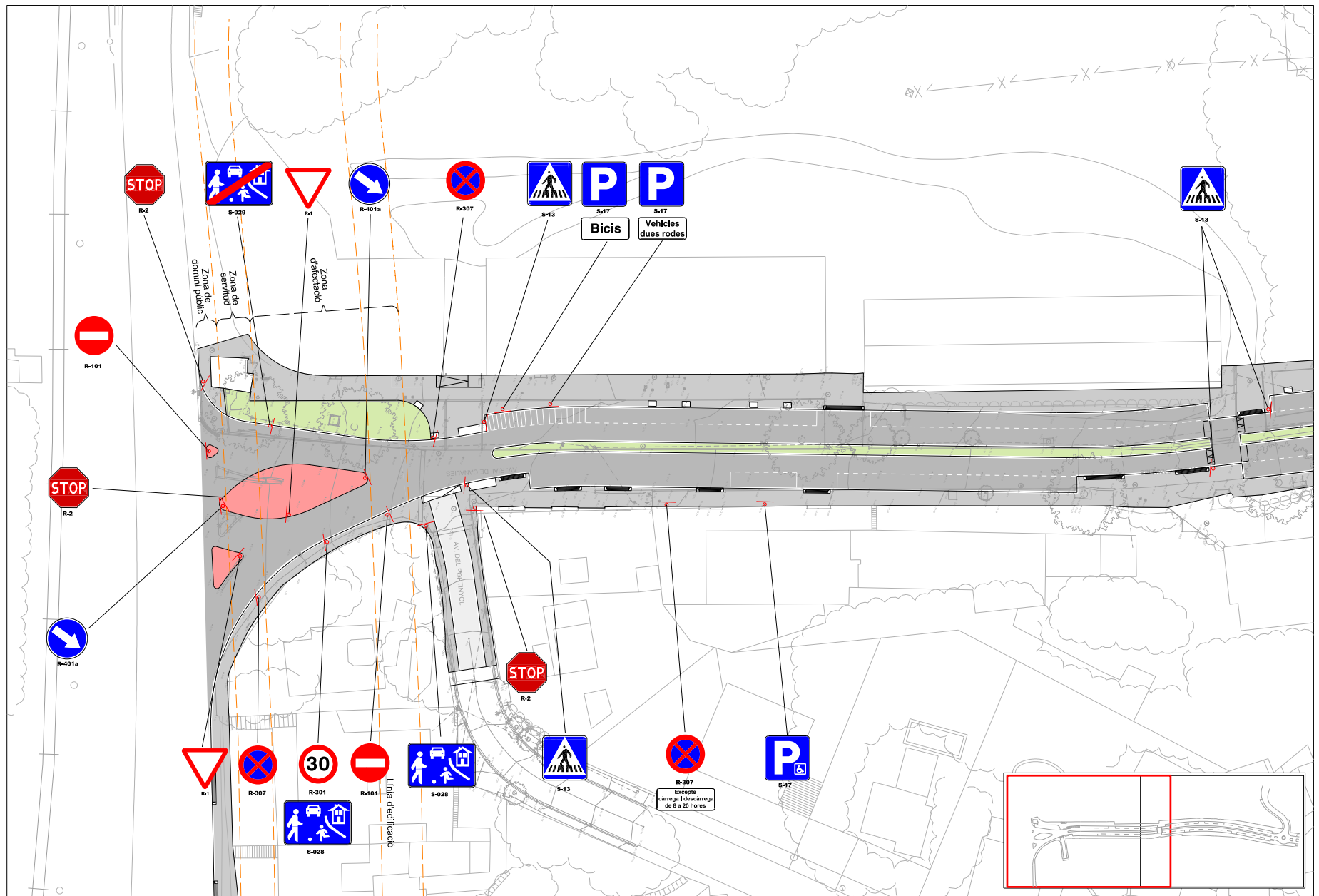
Para descargar una copia de este documento consulte la siguiente página web

Codi Segur de Validació f63c077163bf45da8f0a6d8f376b2e96001

Url de validació <https://tramits.arenysdemar.cat/absis/idi/ax/idiarxabsaweb/catala/asp/verificadorfirma.asp>

Metadades Origen: Origen administració Estat d'elaboració: Original





L'Enginyer de Camins, Canals i Ports  
Director del projecte

Signat: Artur Llansà Martí

Títol del plànol

Projecte d'Urbanització del  
Polígon d'Actuació Urbanística Canals PAU-05  
ARENYS DE MAR

Títol del plànol

Senyalització vertical

Escala  
A-3 1 / 500  
A-1 1 / 250

Data  
Desembre 2021

Plànol  
14,1

Full  
1 de 2

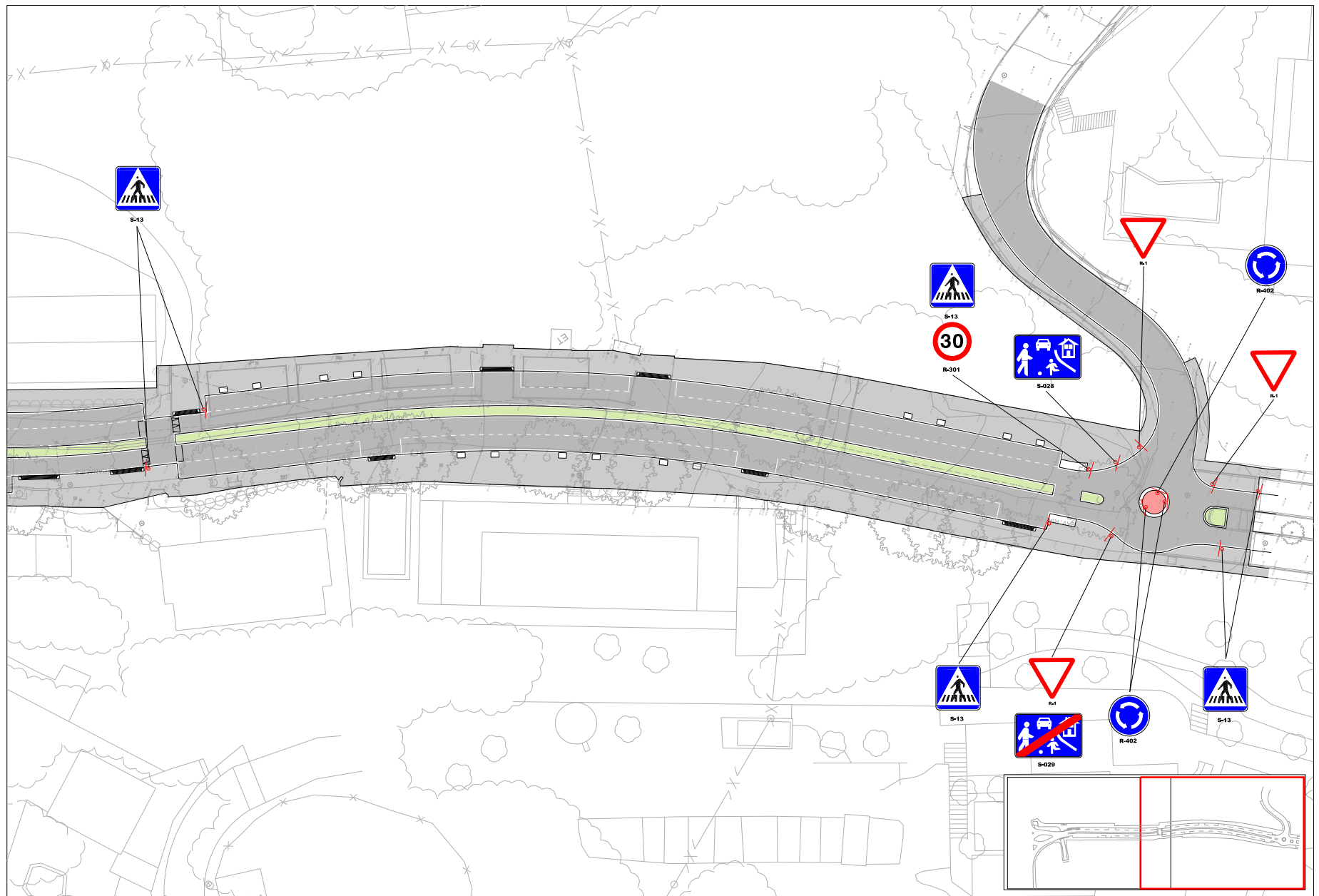
Para descargar una copia de este documento consulte la siguiente página web

Codi Segur de Validació f63c077163bf45da8f0a6d8f376b2e96001

Url de validació <https://tramits.arenysdemar.cat/absis/idi/arx/idiarxabsaweb/catala/asp/verificadorfirma.asp>

Metadades Origen: Origen administració Estat d'elaboració: Original





**Ajuntament  
d'Arenys de Mar**



**INGLOBA  
group**

L'Enginyer de Camins, Canals i Ports  
Director del projecte

Signat: Artur Llansà Martí

Títol del projecte

Projecte d'Urbanització del  
Polígon d'Actuació Urbanística Canals PAU-05  
ARENYS DE MAR

Títol del plànol

Senyalització vertical



Escala  
A-3 1 / 500  
A-1 1 / 250

Data  
Desembre 2021

Plànol  
14,1

Full  
2 de 2

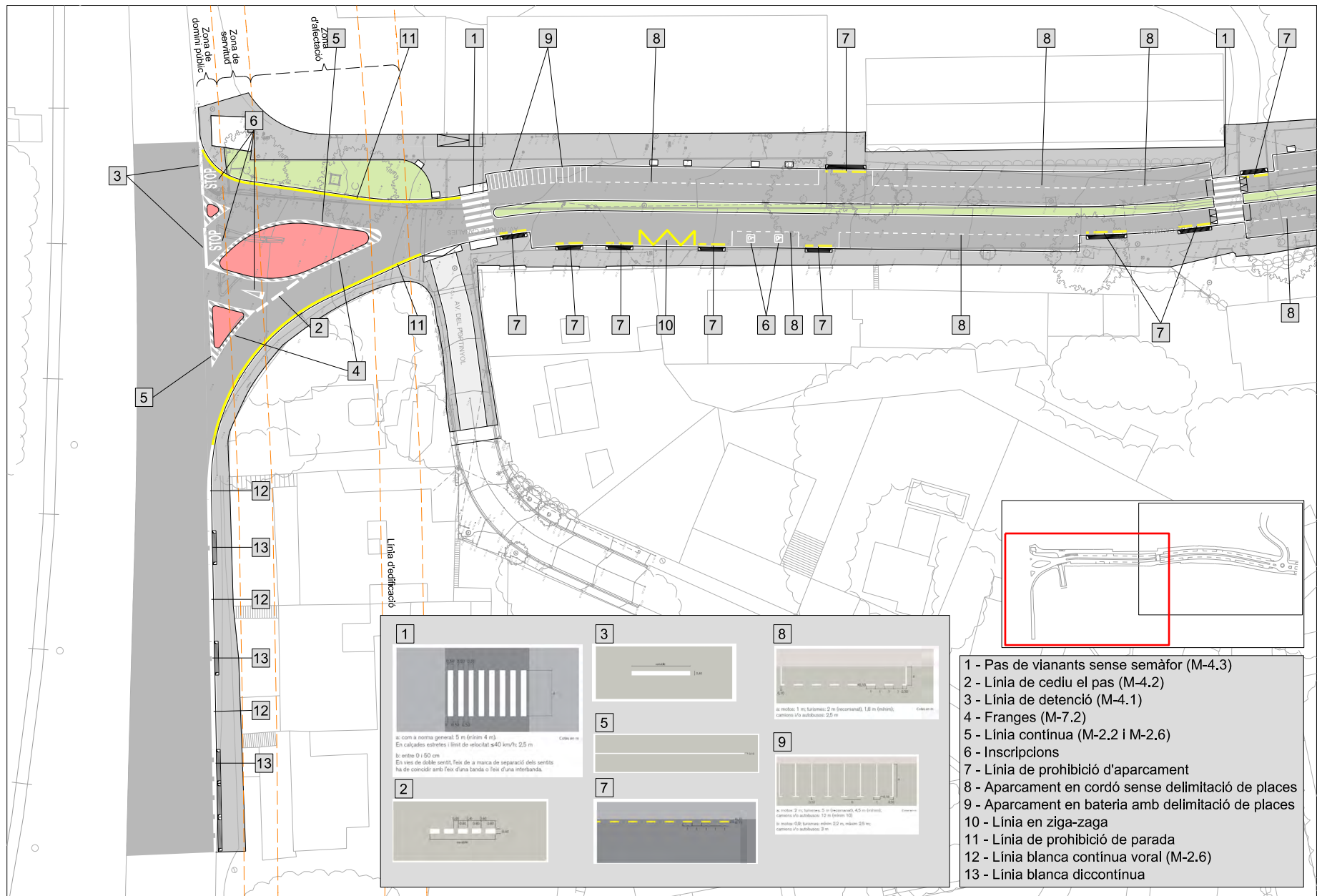
Para descargar una copia de este documento consulte la siguiente página web

Codi Segur de Validació **f63c077163bf45da8f0a6d8f376b2e96001**

Uri de validació <https://tramits.arenysdemar.cat/absis/idi/arx/idiarxabsaweb/catala/asp/verificadorfirma.asp>

Metadades Origen: Origen administració Estat d'elaboració: Original





L'Enginyer de Camins, Canals i Ports  
Director del projecte



Signat: Artur Llansà Martí

Títol del plànol

Projecte d'Urbanització del  
Polígon d'Actuació Urbanística Canals PAU-05  
ARENYS DE MAR

Títol del plànol

Senyalització horitzontal



Escala  
A-3 1 / 500  
A-1 1 / 250

Data  
Desembre 2021

Plànol  
14,2

Full  
1 de 2

Para descargar una copia de este documento consulte la siguiente página web

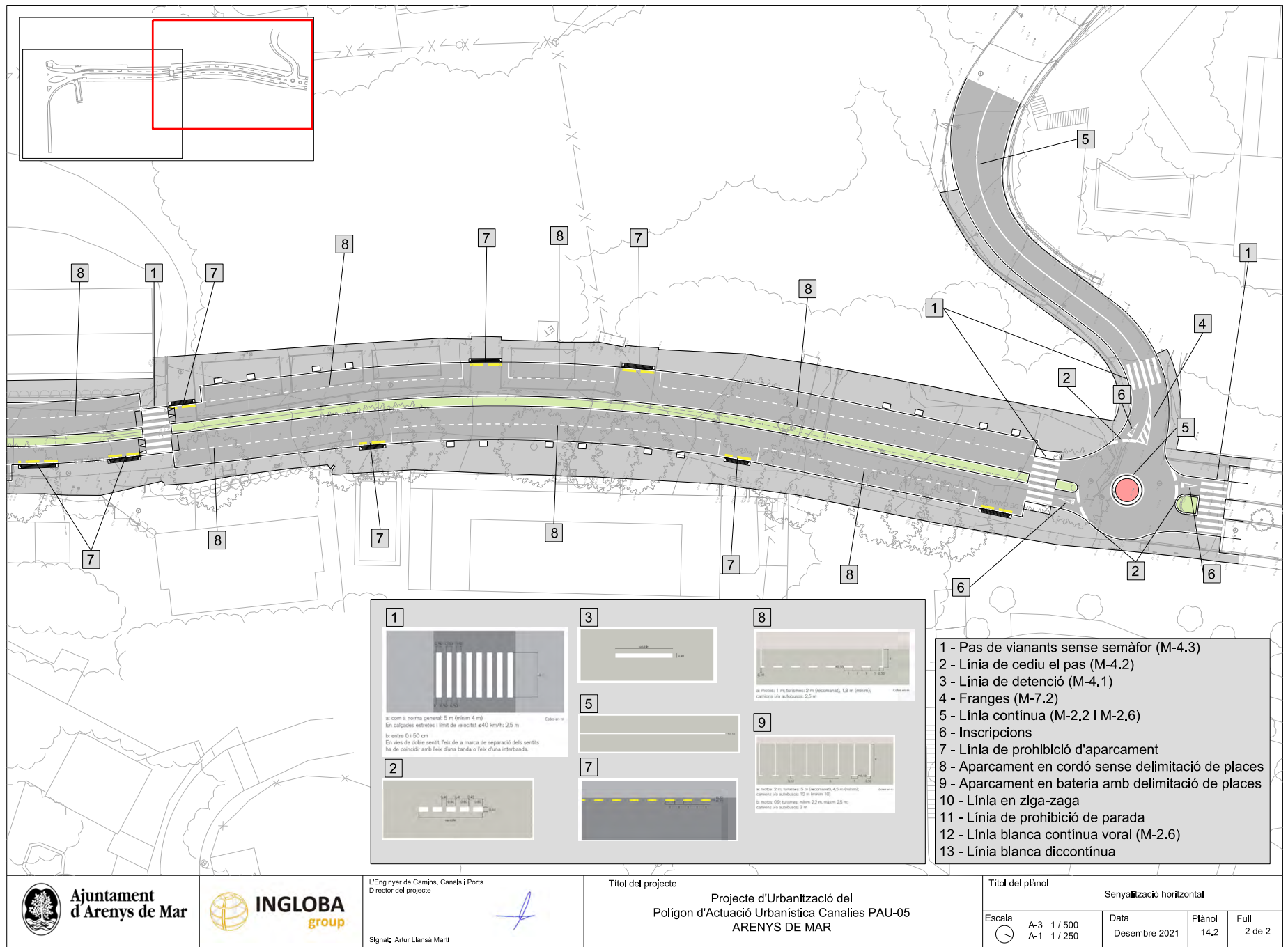
Codi Segur de Validació f63c077163bf45da8f0a6d8f376b2e96001

Url de validació <https://tramits.arenysdemar.cat/absis/idi/arx/idiarxabsaweb/catala/asp/verificadorfirma.asp>

Metadades Origen: Origen administració Estat d'elaboració: Original







L'Enginyer de Camins, Canals i Ports  
 Director del projecte



Signat: Artur Llansà Martí

Títol del plànol

Projecte d'Urbanització del  
 Polígon d'Actuació Urbanística Canals PAU-05  
 ARENYS DE MAR

Títol del plànol

Senyalització horitzontal



Escala  
 A-3 1 / 500  
 A-1 1 / 250

Data  
 Desembre 2021

Plànol  
 14,2

Full  
 2 de 2

Para descargar una copia de este documento consulte la siguiente página web

Codi Segur de Validació f63c077163bf45da8f0a6d8f376b2e96001

Url de validació <https://tramits.arenysdemar.cat/absis/idi/ax/idiarxabsaweb/catala/asp/verificadorfirma.asp>

Metadades Origen: Origen administració Estat d'elaboració: Original





**Ajuntament  
d'Arenys de Mar**



**INGLOBA  
group**

L'Enginyer de Camins, Canals i Ports  
Director del projecte



Signat: Artur Llansà Martí

Títol del projecte

Projecte d'Urbanització del  
Polígon d'Actuació Urbanística Canals PAU-05  
ARENYS DE MAR

Títol del plànol

Franges de protecció de la carretera N-II



Escala  
A-3 1 / 1.000  
A-1 1 / 500

Data  
Desembre 2021

Plànol  
15

Full  
1 de 1

Para descargar una copia de este documento consulte la siguiente página web

Codi Segur de Validació f63c077163bf45da8f0a6d8f376b2e96001

Url de validació <https://tramits.arenysdemar.cat/absis/idi/arx/idiarxabsaweb/catala/asp/verificadorfirma.asp>

Metadades Origen: Origen administració Estat d'elaboració: Original

