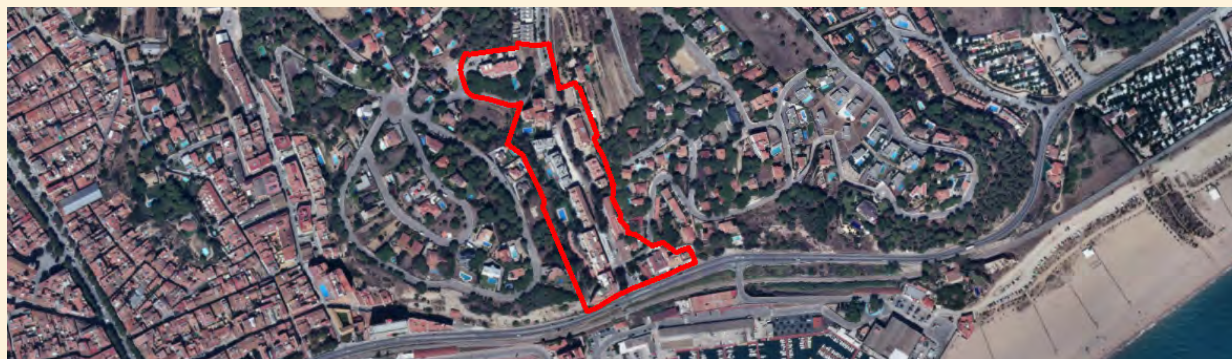

Projecte Executiu

**PROJECTE D'URBANITZACIÓ DEL POLÍGON D'ACTUACIÓ URBANÍSTICA CANALIES PAU-05,
ARENYS DE MAR**

Arenys de Mar



TOM II
Document 2. Plànols
Document 3. Plecs de condicions
Document 4. Pressupost

Data de redacció:
Desembre 2021



**Ajuntament
d'Arenys de Mar**

CONSULTOR




INGLOBA
group

www.inglobagroup.com

Para descargar una copia de este documento consulte la siguiente página web

| | |
|-------------------------|---|
| Codi Segur de Validació | 8d4cf51162c04a66a021aabd7dbe05f9001 |
| Url de validació | https://tramits.arenysdemar.cat/absis/idi/arx/idiarxabsaweb/catala/asp/verificadorfirma.asp |
| Metadades | Origen: Origen administració Estat d'elaboració: Original |





Para descargar una copia de este documento consulte la siguiente página web

Codi Segur de Validació 8d4cf51162c04a66a021aabd7dbe05f9001

Uri de validació <https://tramits.arenysdemar.cat/absis/idi/arx/idiarxabsaweb/catala/asp/verificadorfirma.asp>

Metadades Origen: Origen administració Estat d'elaboració: Original



TOM I

Document 1. Memòria i annexos

TOM II

Document 2. Plànols

Document 3. Plecs de condicions tècniques

Document 4. Pressupost

Para descargar una copia de este documento consulte la siguiente página web

Codi Segur de Validació

8d4cf51162c04a66a021aabd7dbe05f9001

Url de validació

<https://tramits.arenysdemar.cat/absis/idi/arx/idiarxabsaweb/catala/asp/verificadorfirma.asp>

Metadades

Origen: Origen administració Estat d'elaboració: Original





Para descargar una copia de este documento consulte la siguiente página web

Codi Segur de Validació 8d4cf51162c04a66a021aabd7dbe05f9001

Url de validació <https://tramits.arenysdemar.cat/absis/idi/arx/idiarxabsaweb/catala/asp/verificadorfirma.asp>

Metadades Origen: Origen administració Estat d'elaboració: Original



Document 2. Plànols

Para descargar una copia de este documento consulte la siguiente página web

Codi Segur de Validació

8d4cf51162c04a66a021aabd7dbe05f9001

Uri de validació

<https://tramits.arenysdemar.cat/absis/idi/arx/idiarxabsaweb/catala/asp/verificadorfirma.asp>

Metadades

Origen: Origen administració Estat d'elaboració: Original





Para descargar una copia de este documento consulte la siguiente página web

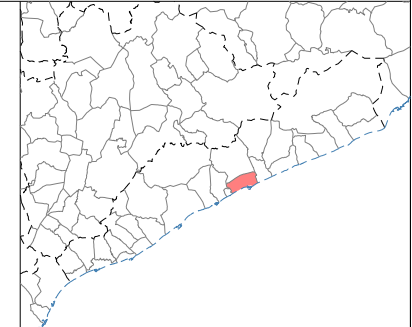
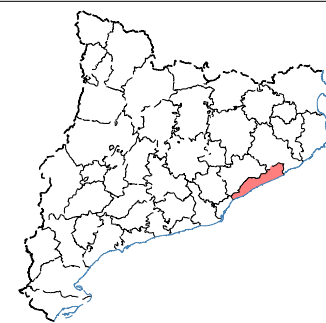
Codi Segur de Validació 8d4cf51162c04a66a021aabd7dbe05f9001

Uri de validació <https://tramits.arenysdemar.cat/absis/idi/arx/idiarxabsaweb/catala/asp/verificadorfirma.asp>

Metadades Origen: Origen administració Estat d'elaboració: Original



| | |
|------|---|
| 1 | Index i situació |
| 2 | Emplaçament |
| 3 | Planta estat actual |
| 3.1 | Topografia |
| 3.2 | Ortofoto |
| 4 | Planejament general vigent: |
| 5 | Serveis existents |
| 5.1 | Xarxa de sanejament |
| 5.2 | Xarxa d'abastament d'aigua potable |
| 5.3 | Xarxa d'enllumenat públic |
| 5.4 | Xarxa de telecomunicacions |
| 5.5 | Xarxa de gas Natural |
| 5.6 | Xarxa elèctrica |
| 6 | Planta general |
| 7 | Definició geomètrica i traçat |
| 7.1 | Definició eixos replanteig |
| 7.2 | Definició geomètrica |
| 7.3 | Perfil longitudinal |
| 7.4 | Perfils transversals |
| 7.5 | Definició geomètrica murs i rampes |
| 8 | Seccions tipus |
| 9 | Enderrocs |
| 10 | Pavimentació |
| 11 | Plantacions |
| 12 | Mobiliari urbà |
| 13 | Xarxes de serveis |
| 13.1 | Xarxa de sanejament |
| 13.2 | Xarxa d'aigua potable |
| 13.3 | Xarxa elèctrica |
| 13.4 | Xarxa d'enllumenat públic |
| 13.5 | Xarxa de telecomunicacions |
| 13.6 | Xarxa de reg |
| 14 | Senyalització |
| 14.1 | Senyalització vertical |
| 14.2 | Senyalització horitzontal |
| 15 | Franges de protecció de la carretera N-II |



L'Enginyer de Camins, Canals i Ports
Director del projecte



Sígnat: Artur Llansà Martí

Títol del projecte

Projecte d'Urbanització del
Polígon d'Actuació Urbanística Canals PAU-05
ARENYS DE MAR

Títol del plànol

Index i situació

Escala
A-3 1 / 50.000
A-1 1 / 25.000

Data
Desembre 2021

Plànol
1

Full
1 de 1

Para descargar una copia de este documento consulte la siguiente página web

Codi Segur de Validació 8d4cf51162c04a66a021aabd7d8e05f9001

Uri de validació <https://tramits.arenysdemar.cat/absis/idi/ax/idiarxabsaweb/catala/asp/verificadorfirma.asp>

Metadades Origen: Origen administració Estat d'elaboració: Original





**Ajuntament
d'Arenys de Mar**



**INGLOBA
group**

L'Enginyer de Camins, Canals i Ports
Director del projecte



Signat: Artur Llansà Martí

Títol del projecte

Projecte d'Urbanització del
Polígon d'Actuació Urbanística Canals PAU-05
ARENYS DE MAR

Títol del plànol

Emplaçament



Escala
A-3 1 / 5.000
A-1 1 / 2.500

Data
Desembre 2021

Plànol
2

Full
1 de 1

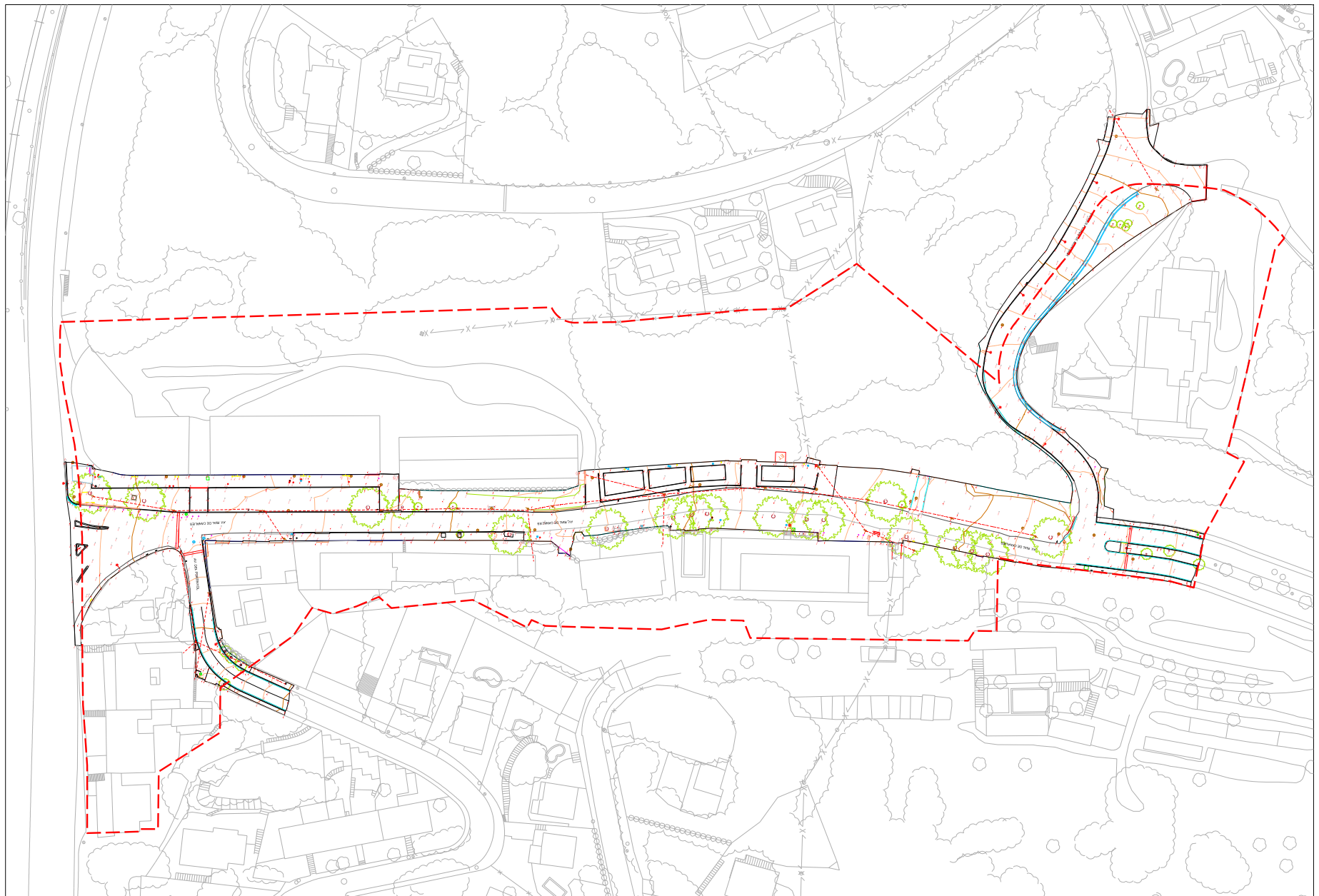
Para descargar una copia de este documento consulte la siguiente página web

Codi Segur de Validació 8d4cf51162c04a66a021aab7db05f9001

Uri de validació <https://tramits.arenysdemar.cat/absis/idi/arx/idiarxabsaweb/catala/asp/verificadorfirma.asp>

Metadades Origen: Origen administració Estat d'elaboració: Original





**Ajuntament
d'Arenys de Mar**



**INGLOBA
group**

L'Enginyer de Camins, Canals i Ports
Director del projecte



Signat: Artur Llansà Martí

Títol del projecte

Projecte d'Urbanització del
Polígon d'Actuació Urbanística Canals PAU-05
ARENYS DE MAR

Títol del plànol

Estat actual, Topografia



Escala
A-3 1 / 1.000
A-1 1 / 500

Data
Desembre 2021

Plànol
3.1.1

Full
1 de 1

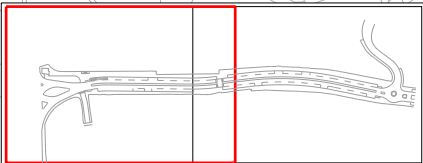
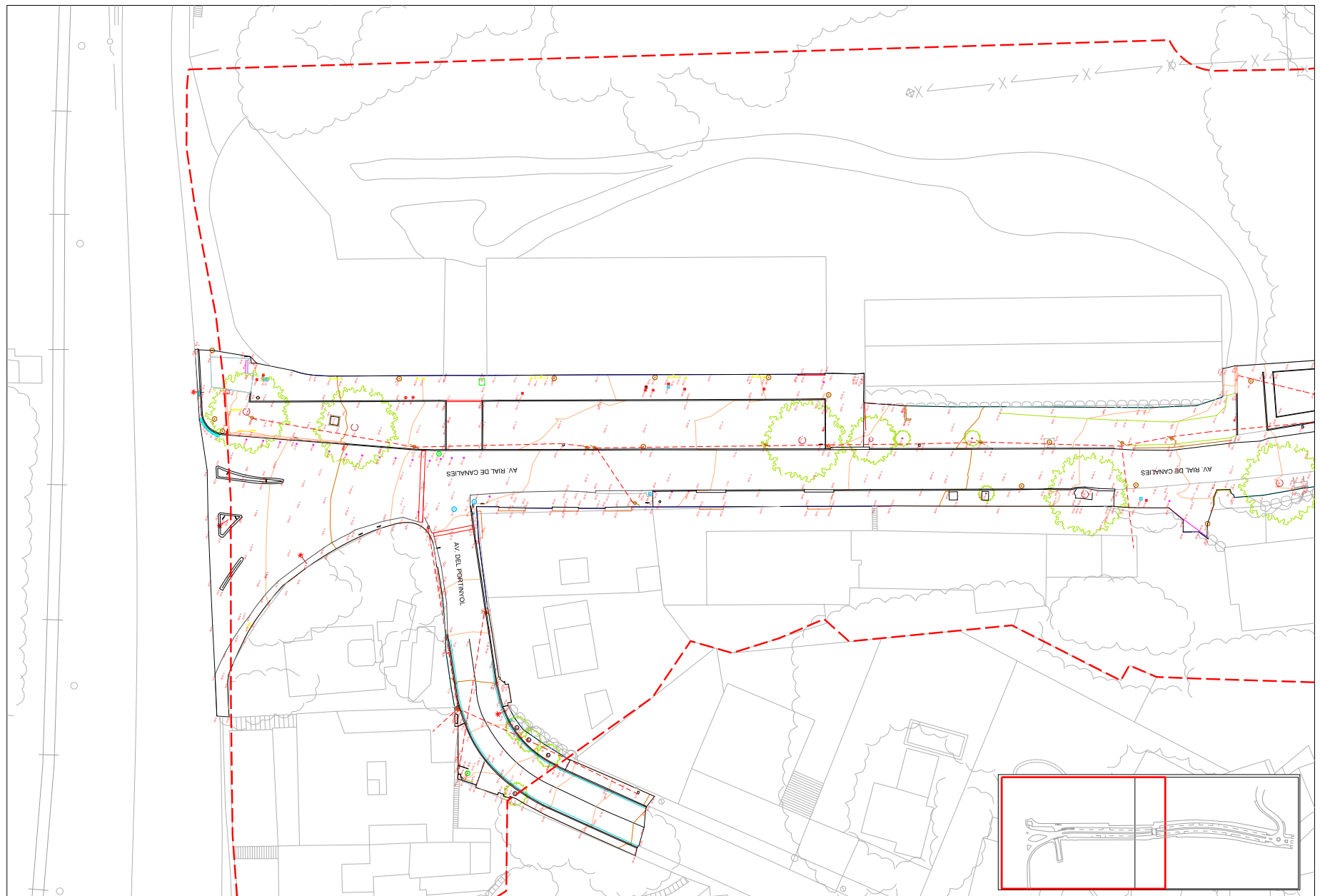
Para descargar una copia de este documento consulte la siguiente página web

Codi Segur de Validació 8d4cf51162c04a66a021aabd7dbe05f9001

Url de validació <https://tramits.arenysdemar.cat/absis/idi/arx/idiarxabsaweb/catala/asp/verificadorfirma.asp>

Metadades Origen: Origen administració Estat d'elaboració: Original





**Ajuntament
d'Arenys de Mar**



**INGLOBA
group**

L'Enginyer de Camins, Canals i Ports
Director del projecte

[Handwritten signature]

Signat: Artur Llansà Martí

Títol del projecte

Projecte d'Urbanització del
Polígon d'Actuació Urbanística Canals PAU-05
ARENYS DE MAR

Títol del plànol

Estat actual. Topografia

Escales
A-3 1 / 500
A-1 1 / 250

Data
Desembre 2021

Plànol
3.1.2

Full
1 de 2

Para descargar una copia de este documento consulte la siguiente página web

Codi Segur de Validació 8d4cf51162c04a66a021aabd7dbe05f9001

Uri de validació <https://tramits.arenysdemar.cat/absis/idi/arx/idiarxabsaweb/catala/asp/verificadorfirma.asp>

Metadades Origen: Origen administració Estat d'elaboració: Original





**Ajuntament
d'Arenys de Mar**



**INGLOBA
group**

L'Enginyer de Camins, Canals i Ports
Director del projecte

Signat: Artur Llansà Martí

Títol del projecte

Projecte d'Urbanització del
Polígon d'Actuació Urbanística Canals PAU-05
ARENYS DE MAR

Títol del plànol

Estat actual, Topografia

Escala
A-3 1 / 500
A-1 1 / 250

Data
Desembre 2021

Plànol
3.1.2

Full
2 de 2

Para descargar una copia de este documento consulte la siguiente página web

Codi Segur de Validació 8d4cf51162c04a66a021aabd7dbe05f9001

Url de validació <https://tramits.arenysdemar.cat/absis/idi/arx/idiarxabsaweb/catala/asp/verificadorfirma.asp>

Metadades Origen: Origen administració Estat d'elaboració: Original





**Ajuntament
d'Arenys de Mar**



**INGLOBA
group**

L'Enginyer de Camins, Canals i Ports
Director del projecte



Signat: Artur Llansà Martí

Títol del projecte

Projecte d'Urbanització del
Polígon d'Actuació Urbanística Canals PAU-05
ARENYS DE MAR

Títol del plànol

Estat actual. Ortofoto



Escales
A-3 1 / 1.000
A-1 1 / 500

Data
Desembre 2021

Plànol
3.2

Full
1 de 1

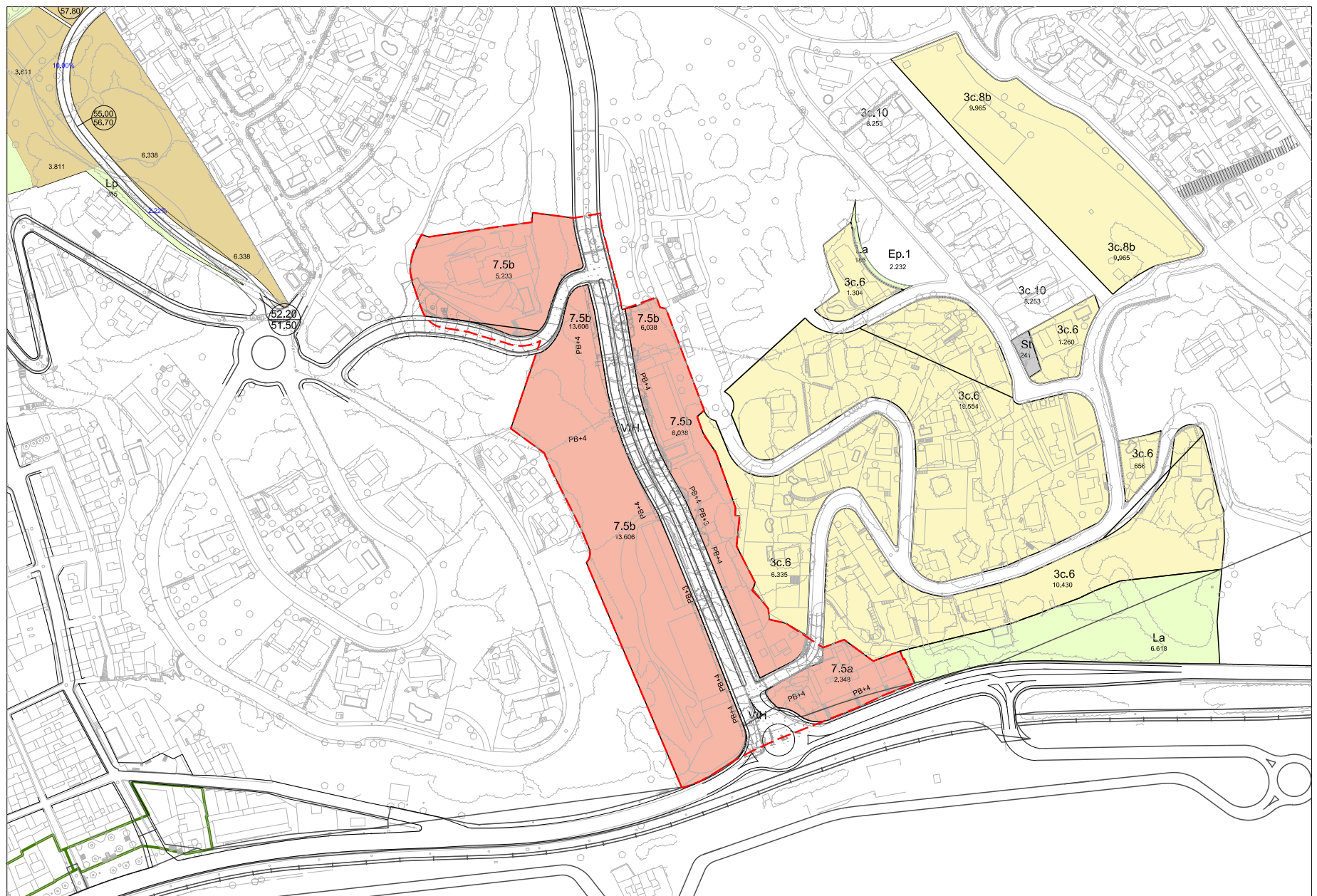
Para descargar una copia de este documento consulte la siguiente página web

Codi Segur de Validació 8d4cf51162c04a66a021aabd7dbe05f9001

Uri de validació <https://tramits.arenysdemar.cat/absis/idi/arx/idiarxabsaweb/catala/asp/verificadorfirma.asp>

Metadades Origen: Origen administració Estat d'elaboració: Original





**Ajuntament
d'Arenys de Mar**



**INGLOBA
group**

L'Enginyer de Camins, Canals i Ports
Director del projecte



Signat: Artur Llansà Martí

Títol del projecte

Projecte d'Urbanització del
Polígon d'Actuació Urbanística Canals PAU-05
ARENYS DE MAR

Títol del plànol

Planejament general vigent



Escala
A-3 1 / 2.000
A-1 1 / 1.000

Data
Desembre 2021

Plànol
4

Full
1 de 1

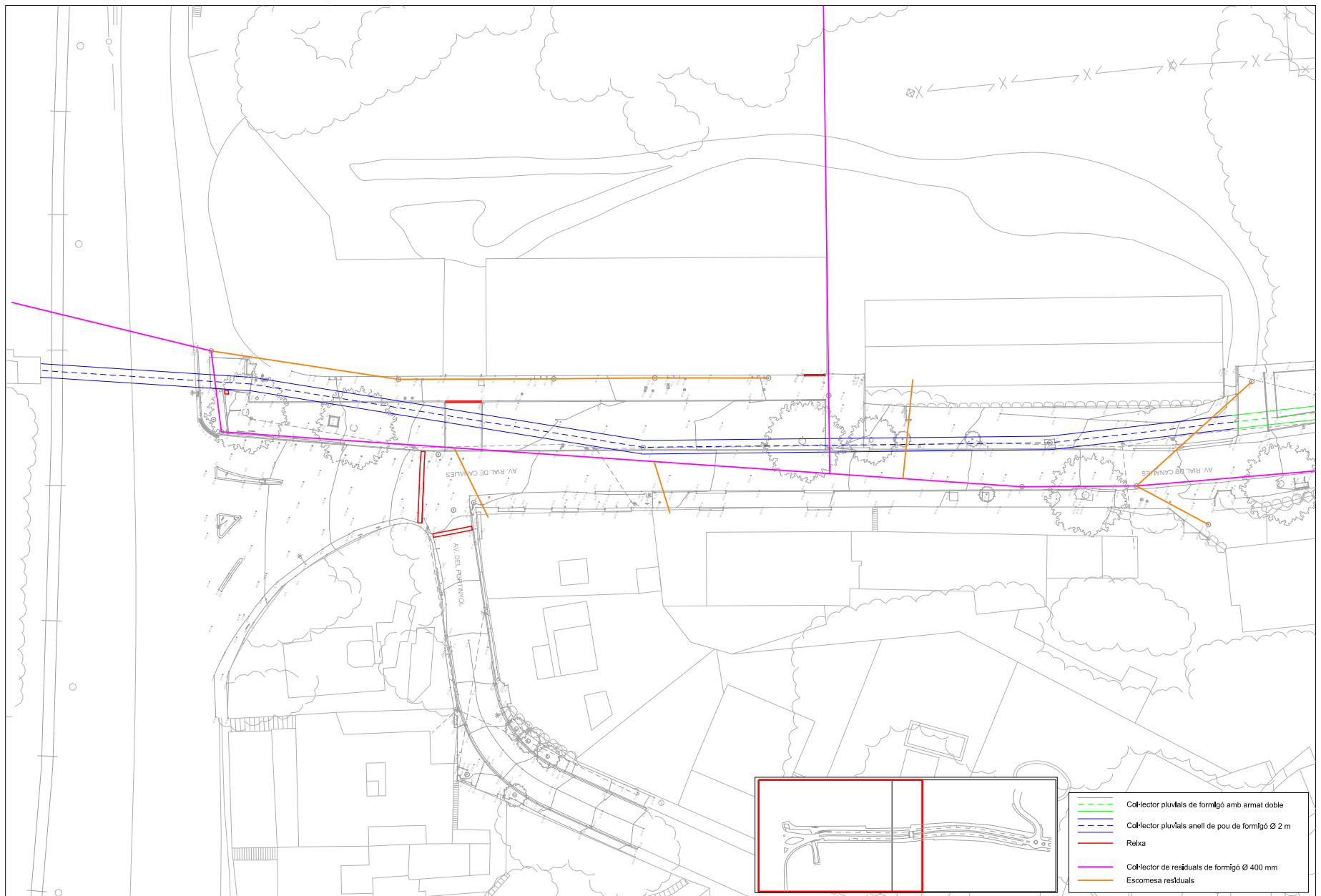
Para descargar una copia de este documento consulte la siguiente página web

Codi Segur de Validació 8d4cf51162c04a66a021aabd7dbe05f9001

Uri de validació <https://tramits.arenysdemar.cat/absis/idi/arx/idiarxabsaweb/catala/asp/verificadorfirma.asp>

Metadades Origen: Origen administració Estat d'elaboració: Original





- — — Col·lector pluvial de formigó amb armat doble
- — — Col·lector pluvial anell de pou de formigó Ø 2 m
- — — Relxa
- — — Col·lector de residuals de formigó Ø 400 mm
- — — Escomesa residuals



L'Enginyer de Camins, Canals i Ports
Director del projecte



Signat: Artur Llansà Martí

Títol del projecte

Projecte d'Urbanització del
Polígon d'Actuació Urbanística Canals PAU-05
ARENYS DE MAR

Títol del plànol

Serveis existents
Xarxa de sanejament

Escala
A-3 1 / 500
A-1 1 / 250

Data
Desembre 2021

Plànol
5.1

Full
1 de 2

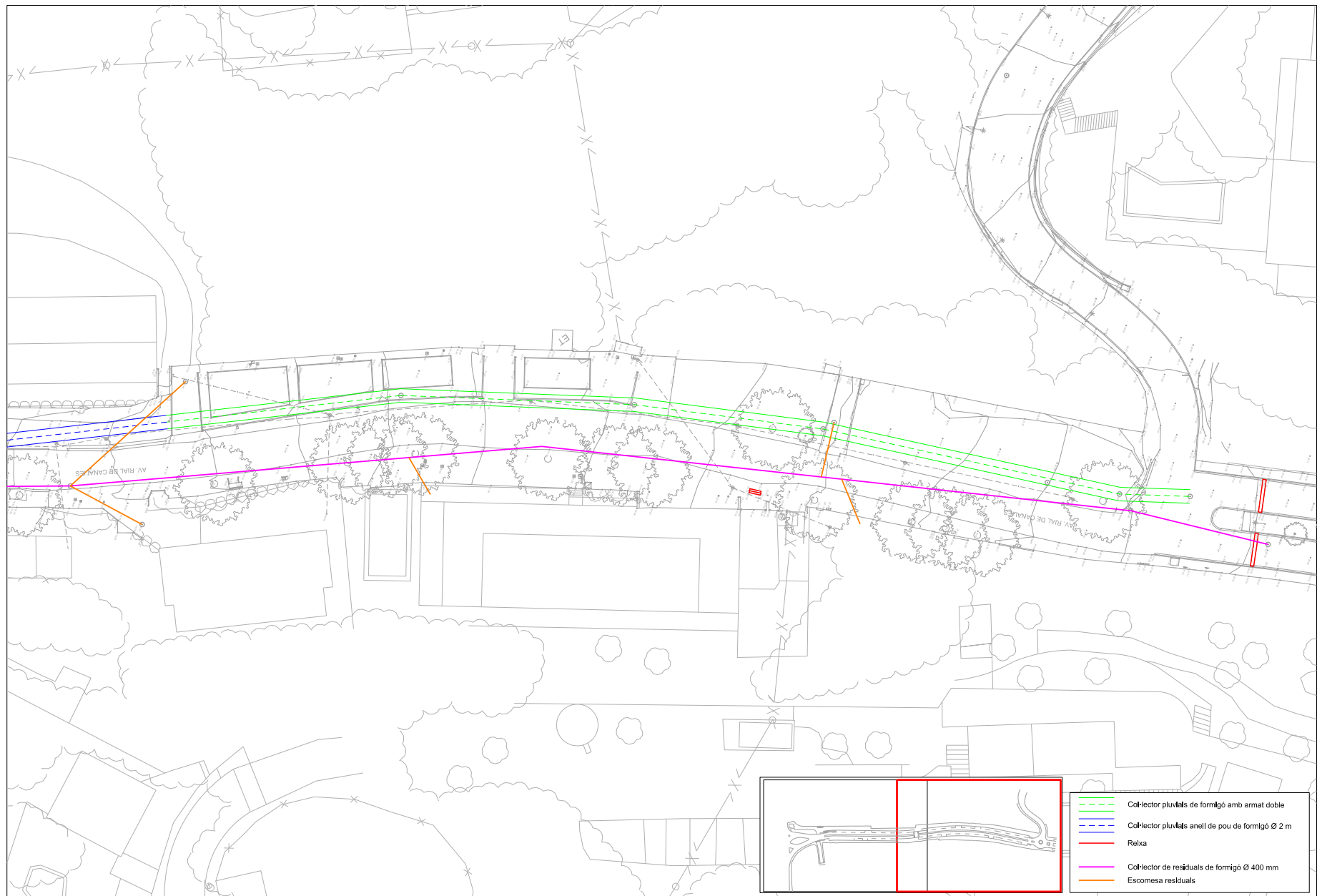
Para descargar una copia de este documento consulte la siguiente página web

Codi Segur de Validació 8d4cf51162c04a66a021aabd7dbe05f9001

Url de validació <https://tramits.arenysdemar.cat/absis/idi/arx/idiarxabsaweb/catala/asp/verificadorfirma.asp>

Metadades Origen: Origen administració Estat d'elaboració: Original





**Ajuntament
d'Arenys de Mar**



**INGLOBA
group**

L'Enginyer de Camins, Canals i Ports
Director del projecte



Signat: Artur Llansà Martí

Títol del projecte

Projecte d'Urbanització del
Polígon d'Actuació Urbanística Canals PAU-05
ARENYS DE MAR

Títol del plànol

Serveis existents
Xarxa de sanejament



Escala
A-3 1 / 500
A-1 1 / 250

Data
Desembre 2021

Plànol
5.1

Full
2 de 2

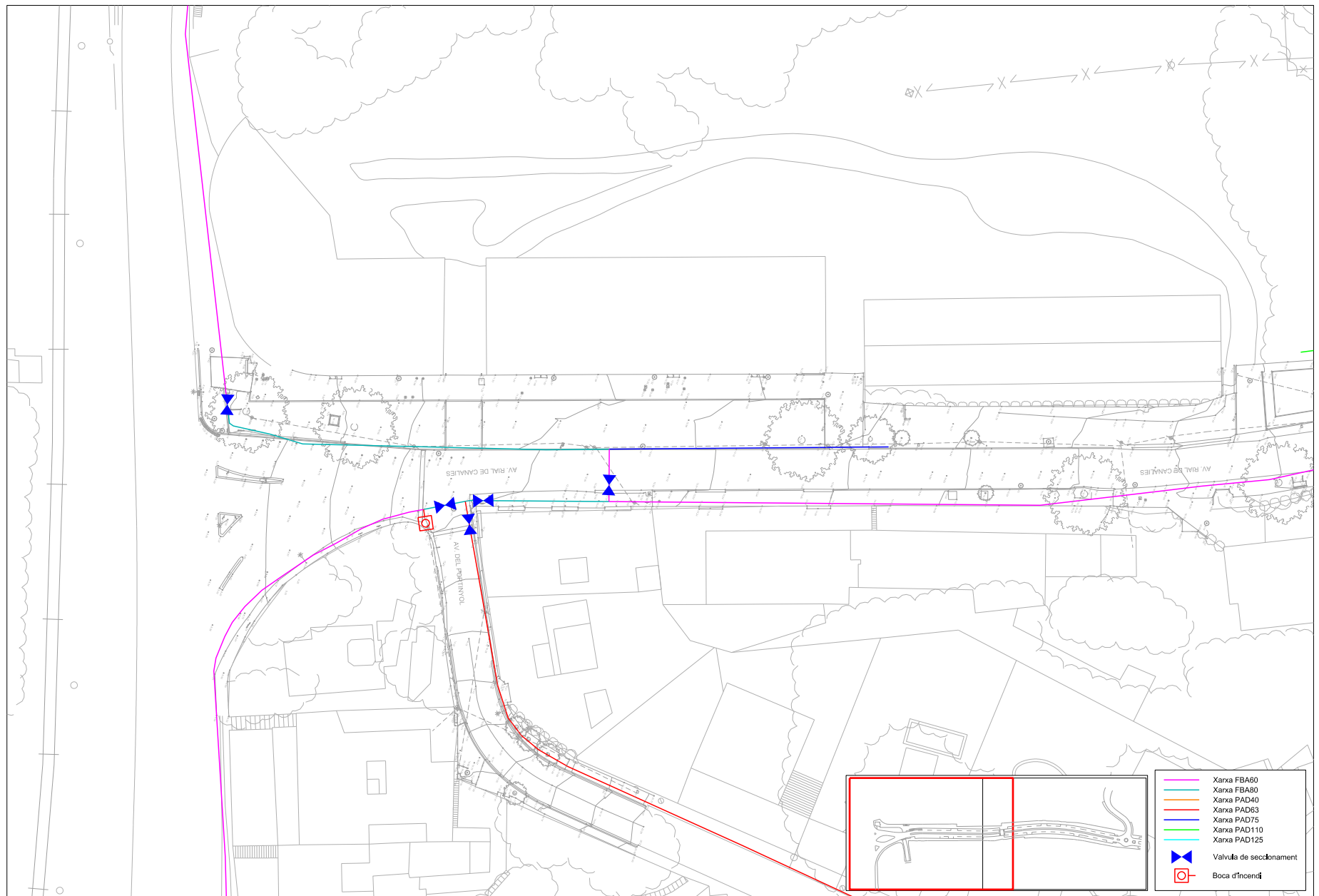
Para descargar una copia de este documento consulte la siguiente página web

Codi Segur de Validació 8d4cf51162c04a66a021aabd7dbe05f9001

Url de validació <https://tramits.arenysdemar.cat/absis/idi/ax/idiarxabsaweb/catala/asp/verificadorfirma.asp>

Metadades Origen: Origen administració Estat d'elaboració: Original





- Xarxa FBA60
- Xarxa FBA90
- Xarxa PAD40
- Xarxa PAD63
- Xarxa PAD75
- Xarxa PAD110
- Xarxa PAD125
- ▶ Valvula de seccionament
- Boca d'incendi



L'Enginyer de Camins, Canals i Ports
 Director del projecte
 Signat: Artur Llansà Martí

Títol del projecte
**Projecte d'Urbanització del
 Polígon d'Actuació Urbanística Canals PAU-05
 ARENYS DE MAR**

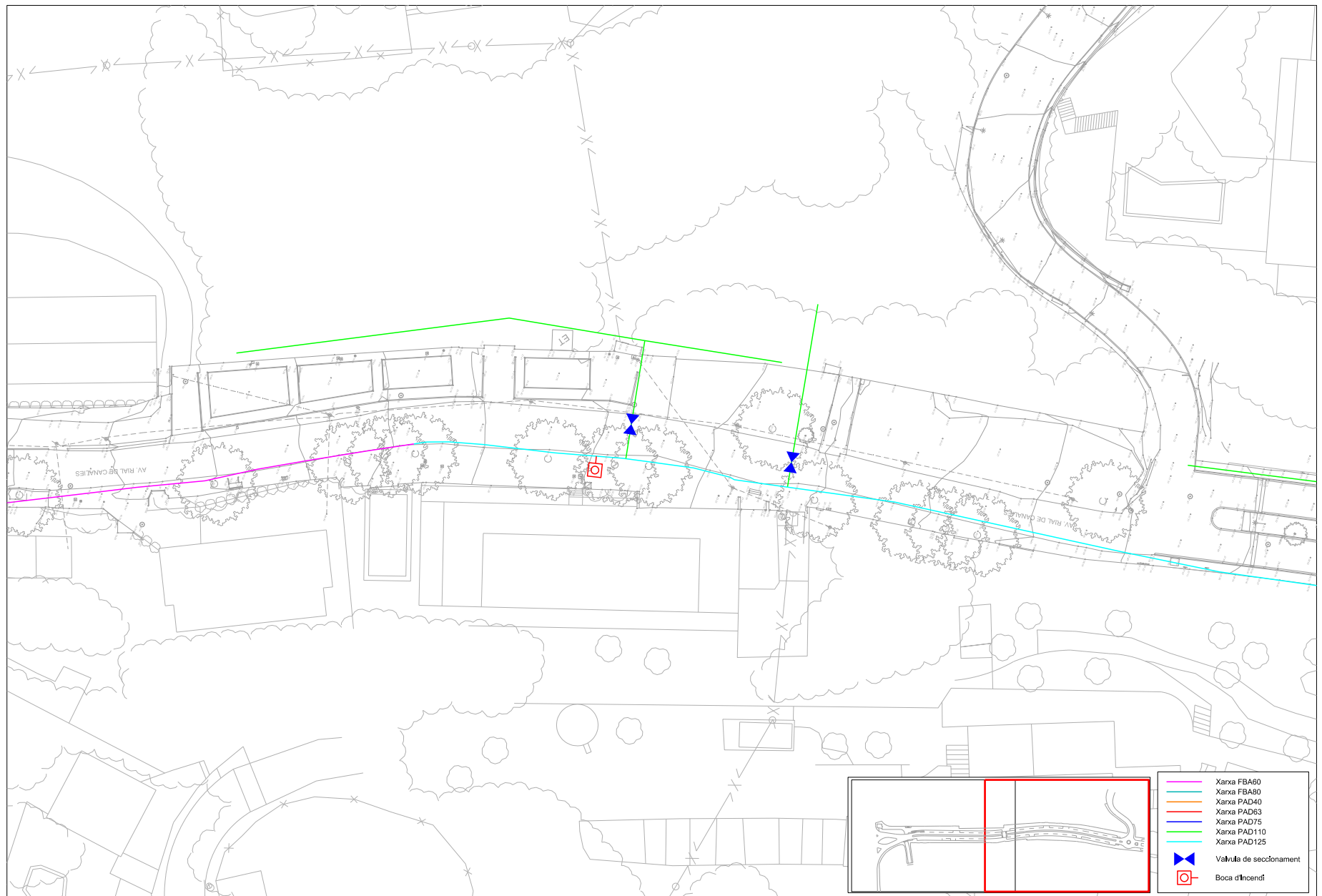
Títol del plànol
**Serveis existents
 Xarxa d'abastament d'aigua potable**

| | | | | | | | | |
|--------|-----|---------|------|---------------|--------|-----|------|--------|
| Escala | A-3 | 1 / 500 | Data | Desembre 2021 | Plànol | 5.2 | Full | 1 de 2 |
| | A-1 | 1 / 250 | | | | | | |

Para descargar una copia de este documento consulte la siguiente página web

| | |
|--------------------------------|---|
| Codi Segur de Validació | 8d4cf51162c04a66a021aabd7dbe05f9001 |
| Url de validació | https://tramits.arenysdemar.cat/absis/idi/arx/idiarxabsaweb/catala/asp/verificadorfirma.asp |
| Metadades | Origen: Origen administració Estat d'elaboració: Original |





L'Enginyer de Camins, Canals i Ports
Director del projecte



Signat: Artur Llansà Martí

Títol del projecte

Projecte d'Urbanització del
Polígon d'Actuació Urbanística Canals PAU-05
ARENYS DE MAR

Títol del plànol

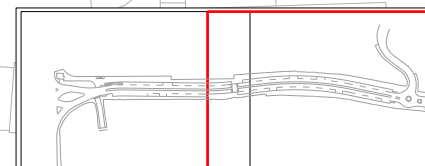
Serveis existents
Xarxa d'abastament d'aigua potable

Escales
A-3 1 / 500
A-1 1 / 250

Data
Desembre 2021

Plànol
5.2

Full
2 de 2



- Xarxa FBA60
- Xarxa FBA90
- Xarxa PAD40
- Xarxa PAD63
- Xarxa PAD75
- Xarxa PAD110
- Xarxa PAD125
- ▶ Valvula de seccionament
- ◻ Boca d'Incendi

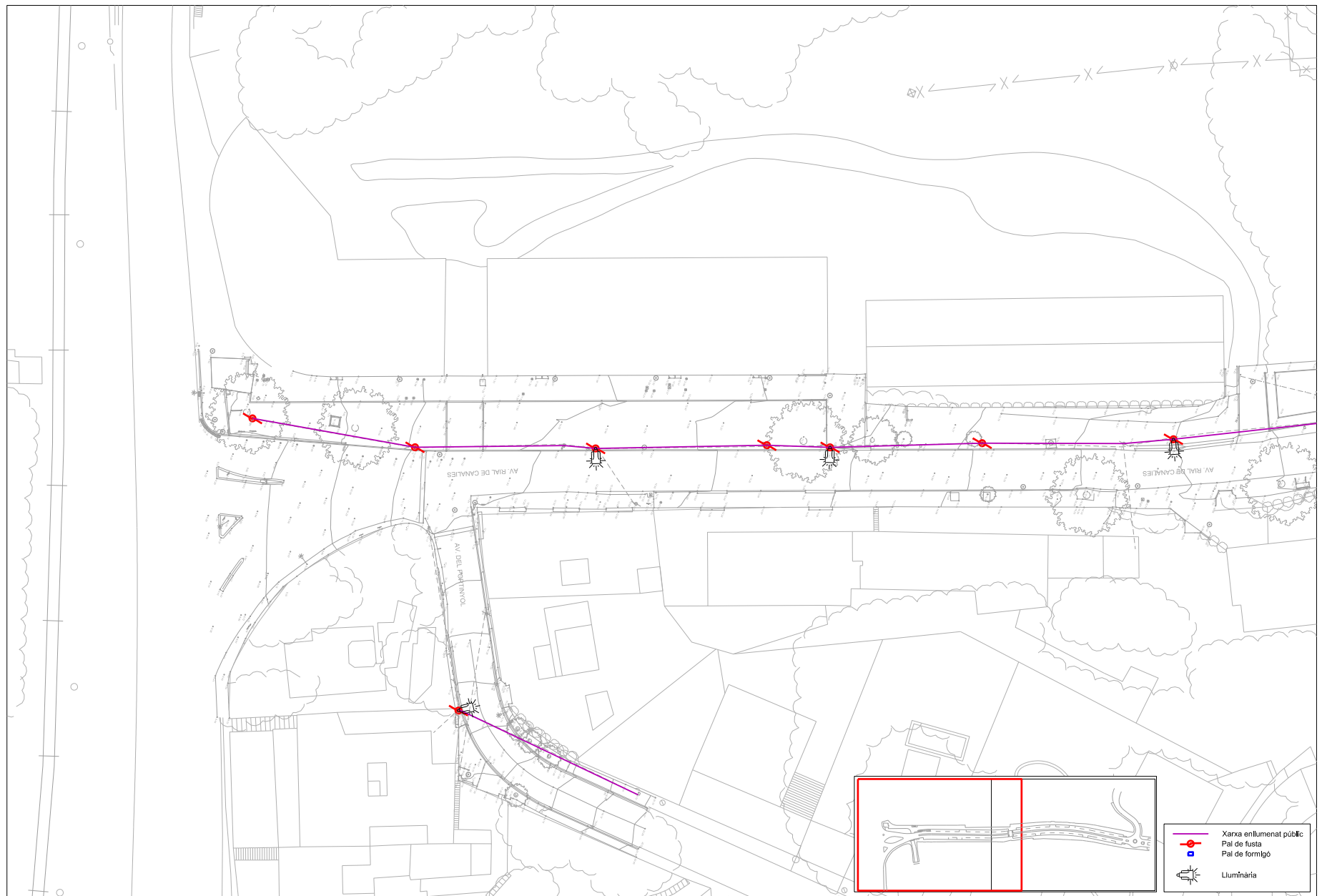
Para descargar una copia de este documento consulte la siguiente página web

Codi Segur de Validació **8d4cf51162c04a66a021aabd7dbe05f9001**

Url de validació <https://tramits.arenysdemar.cat/absis/idi/ax/idiarxabsaweb/catala/asp/verificadorfirma.asp>

Metadades Origen: Origen administració Estat d'elaboració: Original





| | |
|--|-------------------------|
| | Xarxa enllumenat públic |
| | Pal de fusta |
| | Pal de formigó |
| | Luminària |

| | | | | | |
|--|--|---|---|--|-----------------------|
| | | L'Enginyer de Camins, Canals i Ports Director del projecte | Títol del projecte Projecte d'Urbanització del Polígon d'Actuació Urbanística Canals PAU-05 ARENYS DE MAR | Títol del plànol Serveis existents Enllumenat públic | |
| | | | | Escala A-3 1 / 500 A-1 1 / 250 | Data Desembre 2021 |

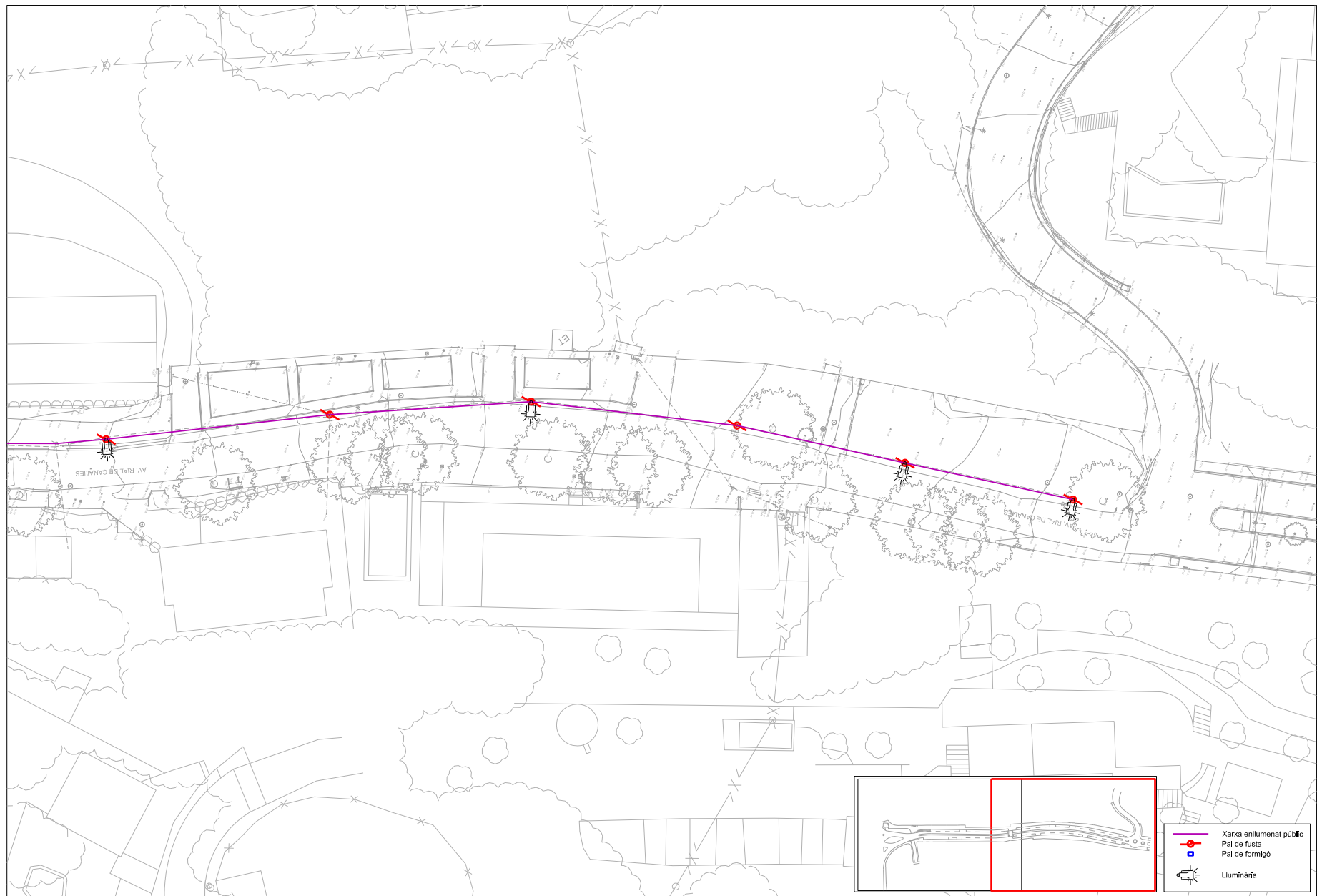
Para descargar una copia de este documento consulte la siguiente página web

Codi Segur de Validació **8d4cf51162c04a66a021aabd7dbe05f9001**

Url de validació <https://tramits.arenysdemar.cat/absis/idi/arx/idiarxabsaweb/catala/asp/verificadorfirma.asp>

Metadades Origen: **Origen administració** Estat d'elaboració: **Original**





L'Enginyer de Camins, Canals i Ports
Director del projecte



Signat: Artur Llansà Martí

Títol del projecte

Projecte d'Urbanització del
Polígon d'Actuació Urbanística Canals PAU-05
ARENYS DE MAR

Títol del plànol

Serveis existents
Enllumenat públic

Escala
A-3 1 / 500
A-1 1 / 250

Data
Desembre 2021

Plànol
5.3

Full
2 de 2

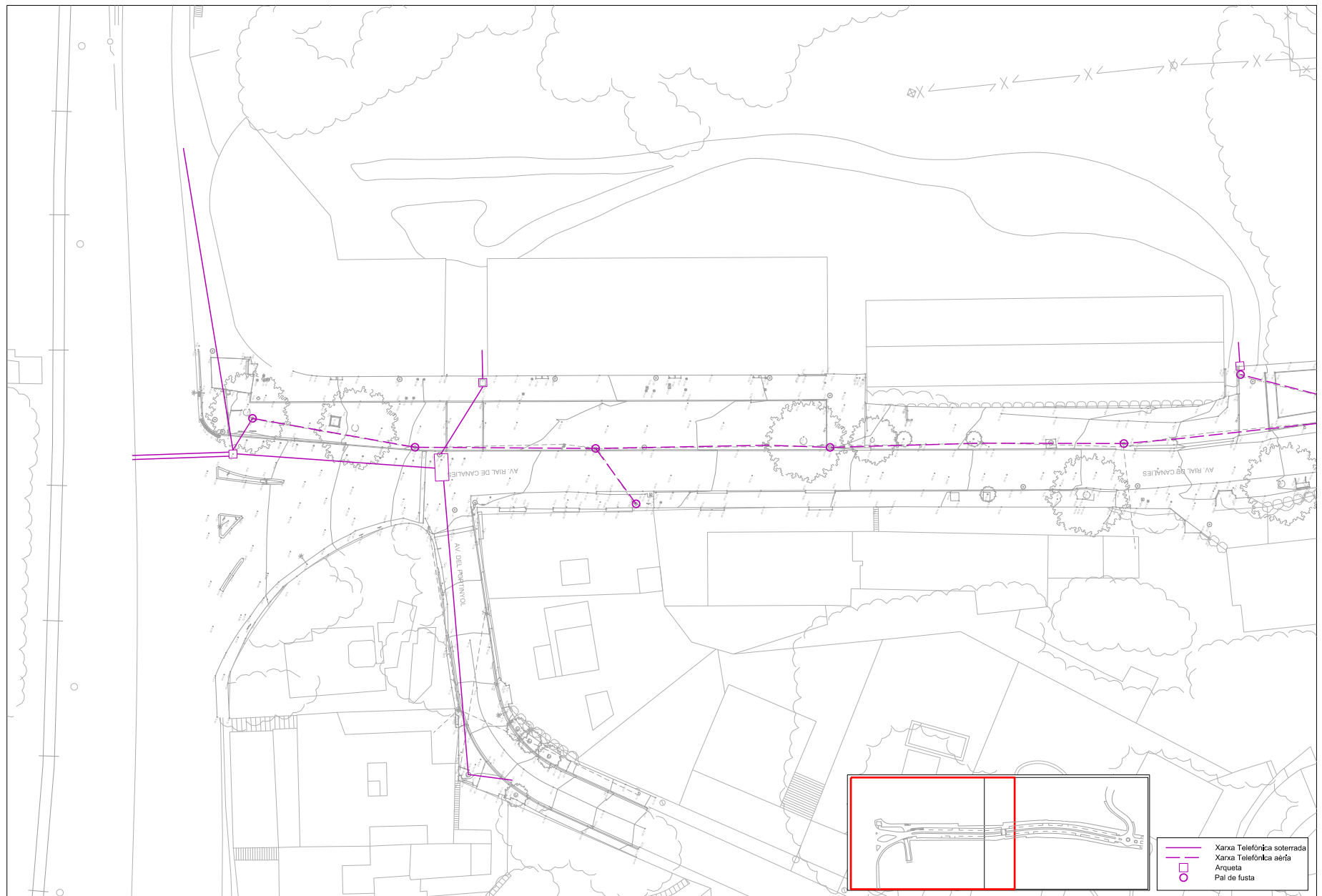
Para descargar una copia de este documento consulte la siguiente página web

Codi Segur de Validació 8d4cf51162c04a66a021aabd7dbe05f9001

Uri de validació <https://tramits.arenysdemar.cat/absis/idi/arx/idiarxabsaweb/catala/asp/verificadorfirma.asp>

Metadades Origen: Origen administració Estat d'elaboració: Original





- Xarxa Telefònica soterrada
- Xarxa Telefònica aèria
- Arqueta
- Pal de fusta



L'Enginyer de Camins, Canals i Ports
Director del projecte



Signat: Artur Llansà Martí

Títol del projecte

Projecte d'Urbanització del
Polígon d'Actuació Urbanística Canals PAU-05
ARENYS DE MAR

Títol del plànol

Serveis existents
Xarxa de telecomunicacions

Escala

A-3 1 / 500
A-1 1 / 250

Data

Desembre 2021

Plànol

5,4
Full
1 de 2

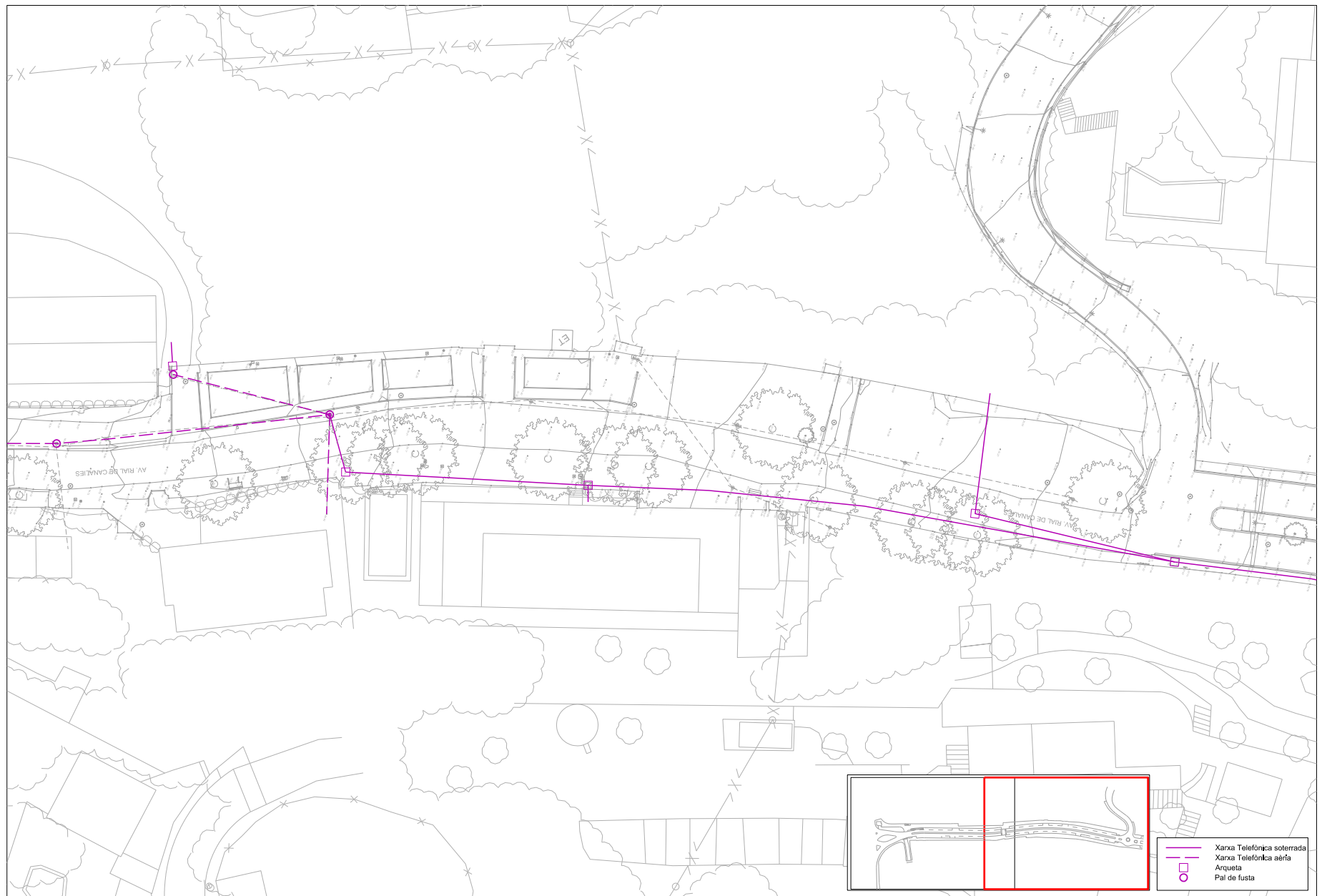
Para descargar una copia de este documento consulte la siguiente página web

Codi Segur de Validació 8d4cf51162c04a66a021aabd7dbe05f9001

Url de validació <https://tramits.arenysdemar.cat/absis/idi/arx/idiarxabsaweb/catala/asp/verificadorfirma.asp>

Metadades Origen: Origen administració Estat d'elaboració: Original





**Ajuntament
d'Arenys de Mar**



**INGLOBA
group**

L'Enginyer de Camins, Canals i Ports
Director del projecte



Signat: Artur Llansà Martí

Títol del projecte

Projecte d'Urbanització del
Polígon d'Actuació Urbanística Canals PAU-05
ARENYS DE MAR

Títol del plànol

Serveis existents
Xarxa de telecomunicacions

Escala
A-3 1 / 500
A-1 1 / 250

Data
Desembre 2021

Plànol
5,4

Full
2 de 2

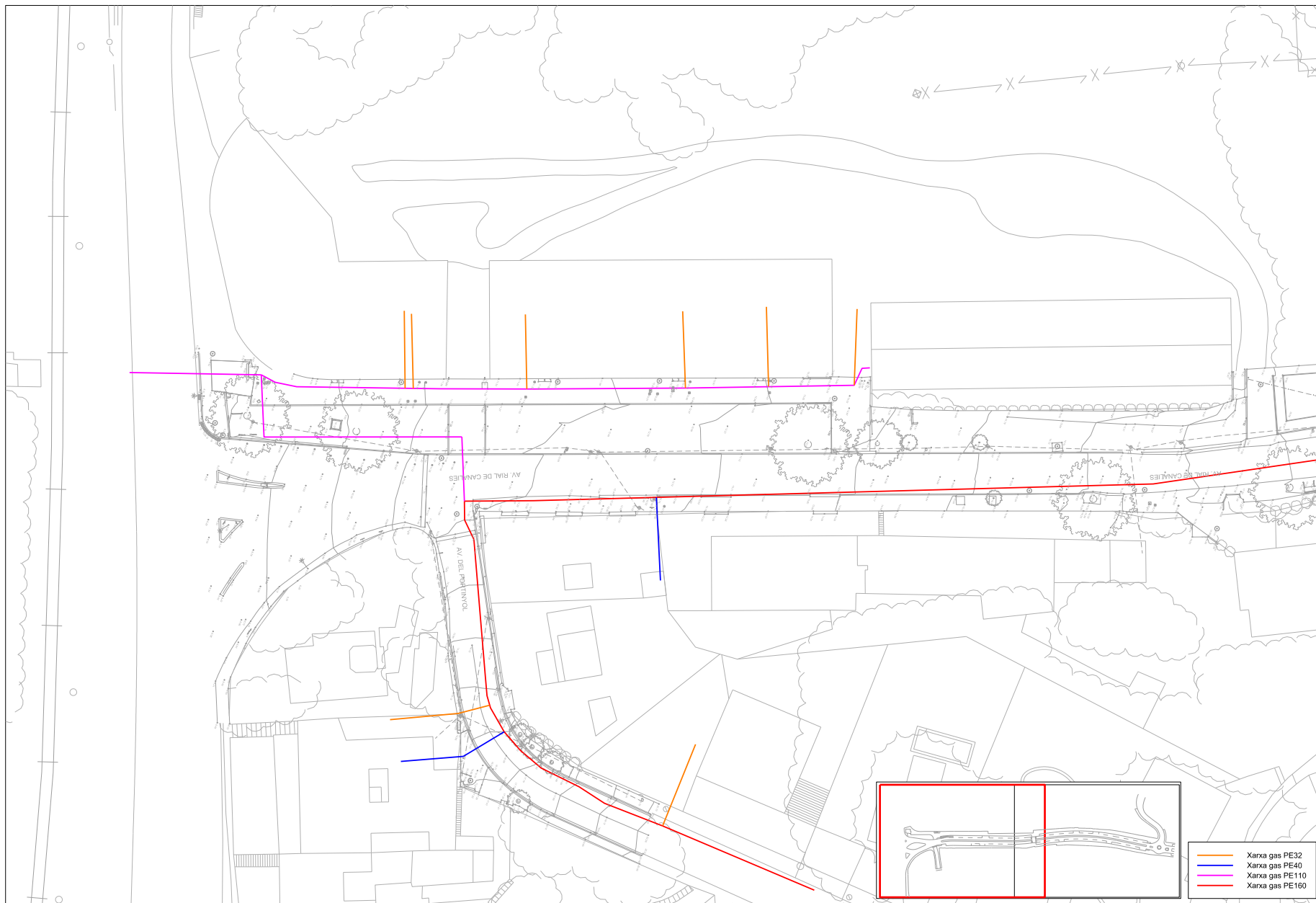
Para descargar una copia de este documento consulte la siguiente página web

Codi Segur de Validació 8d4cf51162c04a66a021aabd7dbe05f9001

Url de validació <https://tramits.arenysdemar.cat/absis/idi/arx/idiarxabsaweb/catala/asp/verificadorfirma.asp>

Metadades Origen: Origen administració Estat d'elaboració: Original





- Xarxa gas PE32
- Xarxa gas PE40
- Xarxa gas PE110
- Xarxa gas PE160



**Ajuntament
d'Arenys de Mar**



**INGLOBA
group**

L'Enginyer de Camins, Canals i Ports
Director del projecte



Signat: Artur Llansà Martí

Títol del projecte

Projecte d'Urbanització del
Polígon d'Actuació Urbanística Canals PAU-05
ARENYS DE MAR

Títol del plànol

Serveis existents
Xarxa de gas natural



Escala
A-3 1 / 500
A-1 1 / 250

Data
Desembre 2021

Plànol
5.5

Full
1 de 2

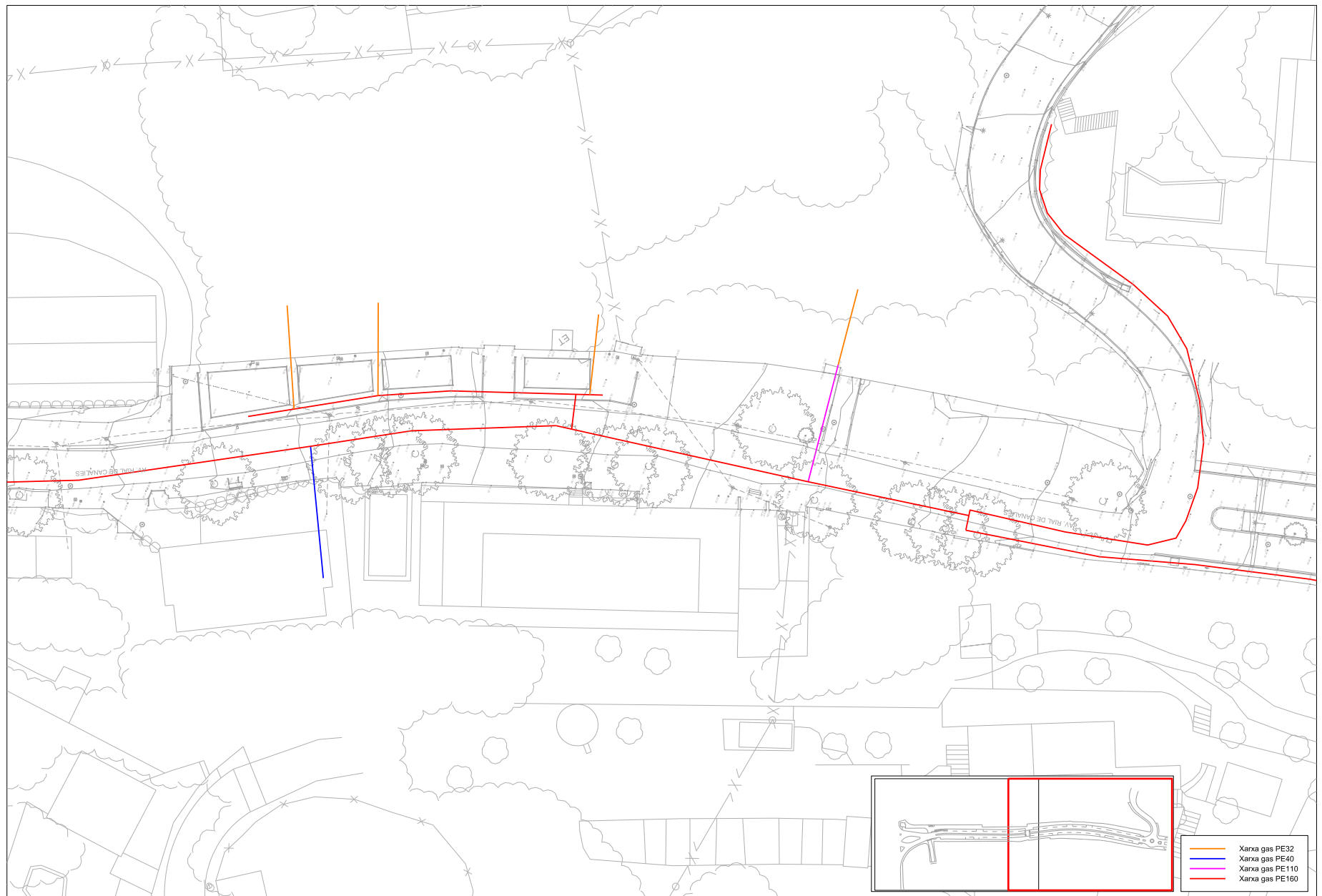
Para descargar una copia de este documento consulte la siguiente página web

Codi Segur de Validació **8d4cf51162c04a66a021aabd7dbe05f9001**

Uri de validació <https://tramits.arenysdemar.cat/absis/idi/arx/idiarxabsaweb/catala/asp/verificadorfirma.asp>

Metadades Origen: **Origen administració** Estat d'elaboració: **Original**





L'Enginyer de Camins, Canals i Ports
Director del projecte



Signat: Artur Llansà Martí

Títol del projecte

Projecte d'Urbanització del
Polígon d'Actuació Urbanística Canals PAU-05
ARENYS DE MAR

Títol del plànol

Serveis existents
Xarxa de gas natural

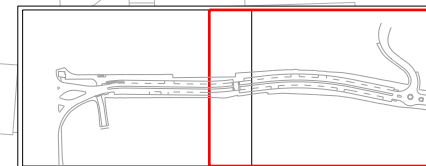
Escala
A-3 1 / 500
A-1 1 / 250

Data
Desembre 2021

Plànol
5,5

Full
2 de 2

- Xarxa gas PE32
- Xarxa gas PE40
- Xarxa gas PE110
- Xarxa gas PE160



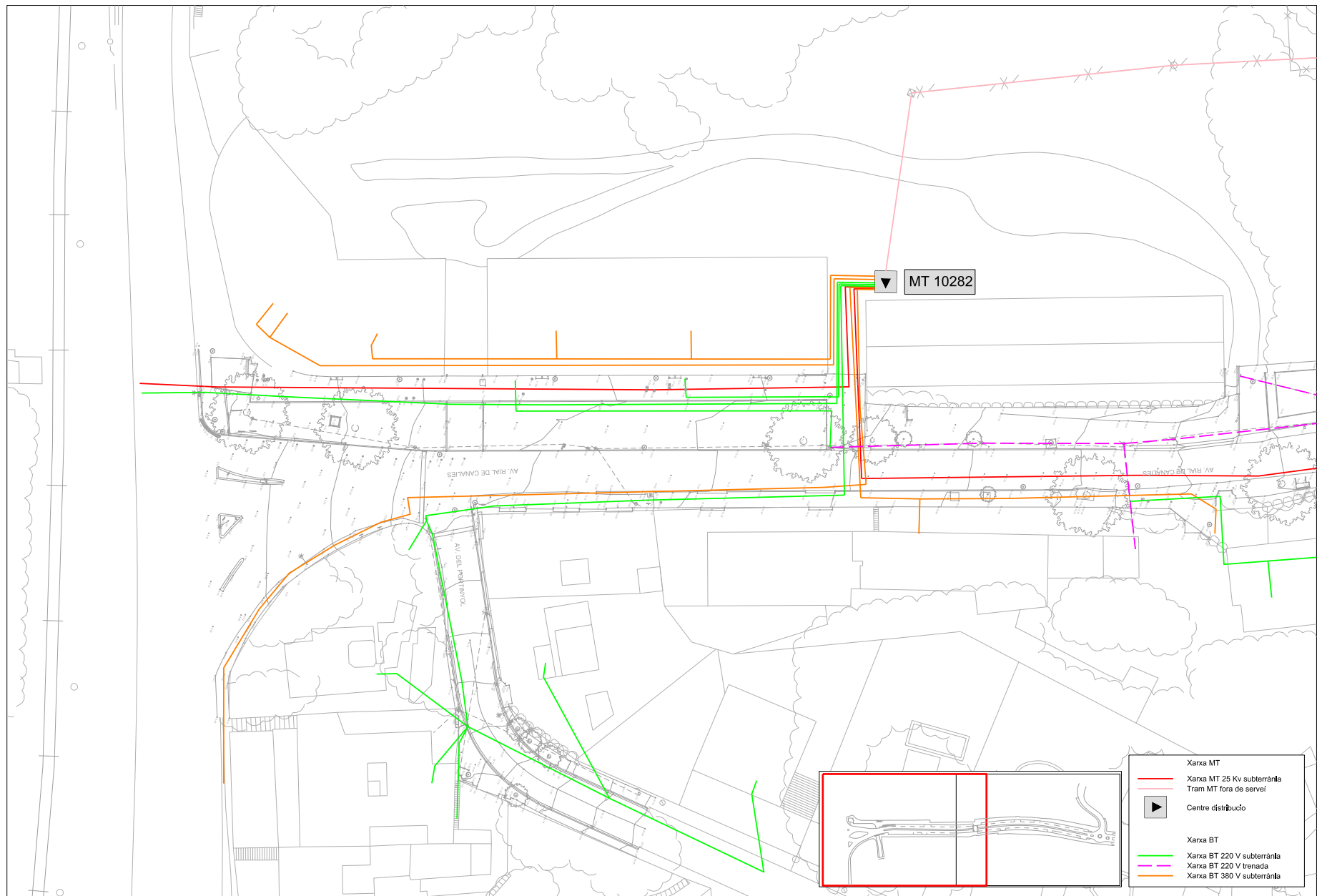
Para descargar una copia de este documento consulte la siguiente página web

Codi Segur de Validació 8d4cf51162c04a66a021aabd7dbe05f9001

Url de validació <https://tramits.arenysdemar.cat/absis/idi/arx/idiarxabsaweb/catala/asp/verificadorfirma.asp>

Metadades Origen: Origen administració Estat d'elaboració: Original





L'Enginyer de Camins, Canals i Ports
Director del projecte

Signat: Artur Llansà Martí

Títol del projecte

Projecte d'Urbanització del
Polígon d'Actuació Urbanística Canals PAU-05
ARENYS DE MAR

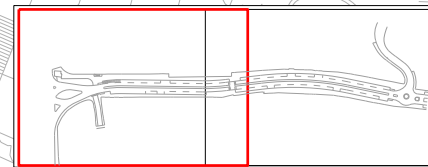
Títol del plànol

Escales
A-3 1 / 500
A-1 1 / 250

Serveis existents
Xarxa elèctrica

| | | |
|---------------|--------|--------|
| Data | Plànol | Full |
| Desembre 2021 | 5,6 | 1 de 2 |

- Xarxa MT
- Xarxa MT 25 Kv subterrània
- Tram MT fora de servei
- Centre distribuïdor
- Xarxa BT
- Xarxa BT 220 V subterrània
- Xarxa BT 220 V trenada
- Xarxa BT 380 V subterrània



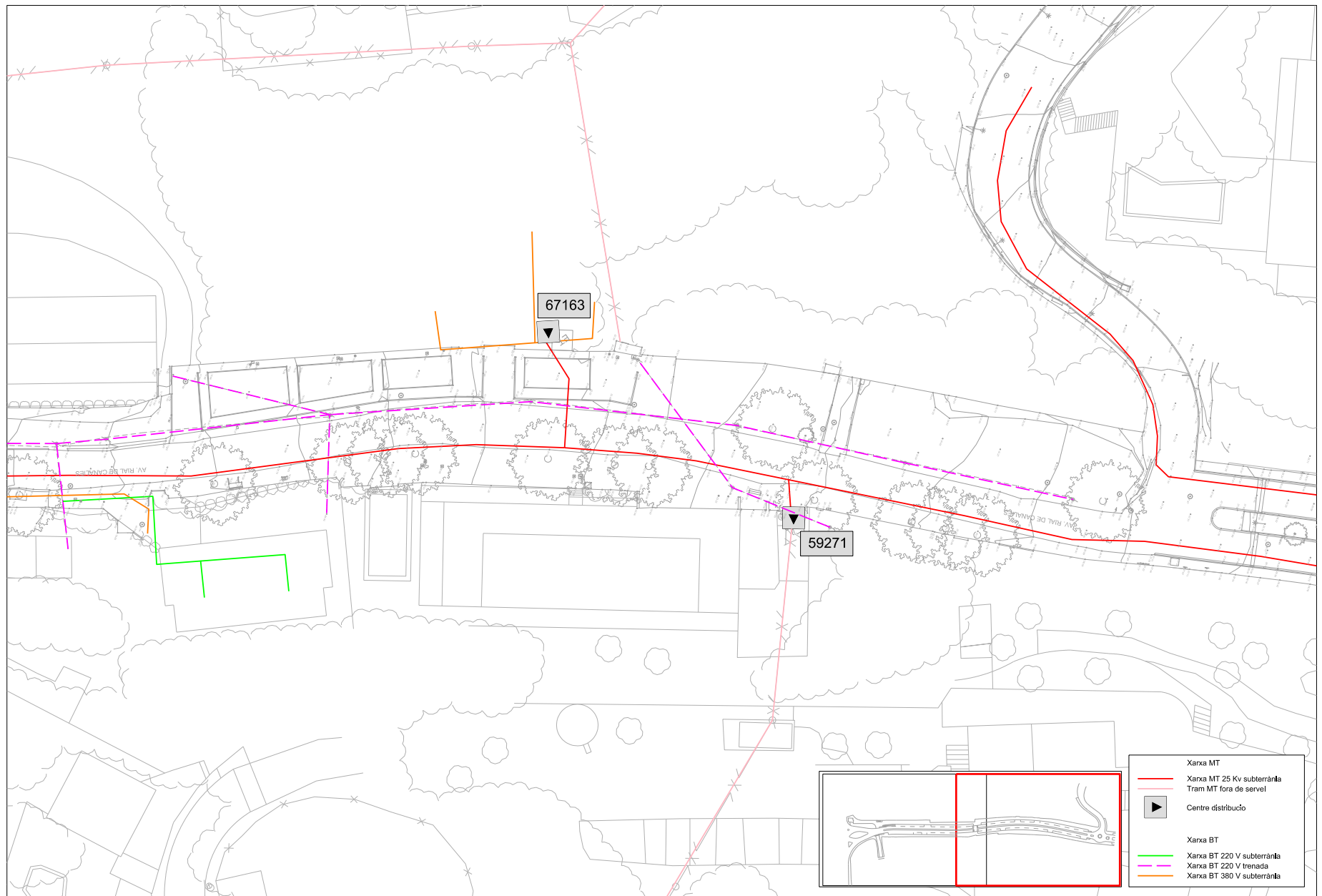
Para descargar una copia de este documento consulte la siguiente página web

Codi Segur de Validació 8d4cf51162c04a66a021aabd7dbe05f9001

Url de validació <https://tramits.arenysdemar.cat/absis/idi/arx/idiarxabsaweb/catala/asp/verificadorfirma.asp>

Metadades Origen: Origen administració Estat d'elaboració: Original





**Ajuntament
d'Arenys de Mar**



**INGLOBA
group**

L'Enginyer de Camins, Canals i Ports
Director del projecte



Signat: Artur Llansà Martí

Títol del projecte

Projecte d'Urbanització del
Polígon d'Actuació Urbanística Canals PAU-05
ARENYS DE MAR

Títol del plànol

Serveis existents
Xarxa elèctrica

Escala
A-3 1 / 500
A-1 1 / 250

Data
Desembre 2021

Plànol
5.6

Full
2 de 2

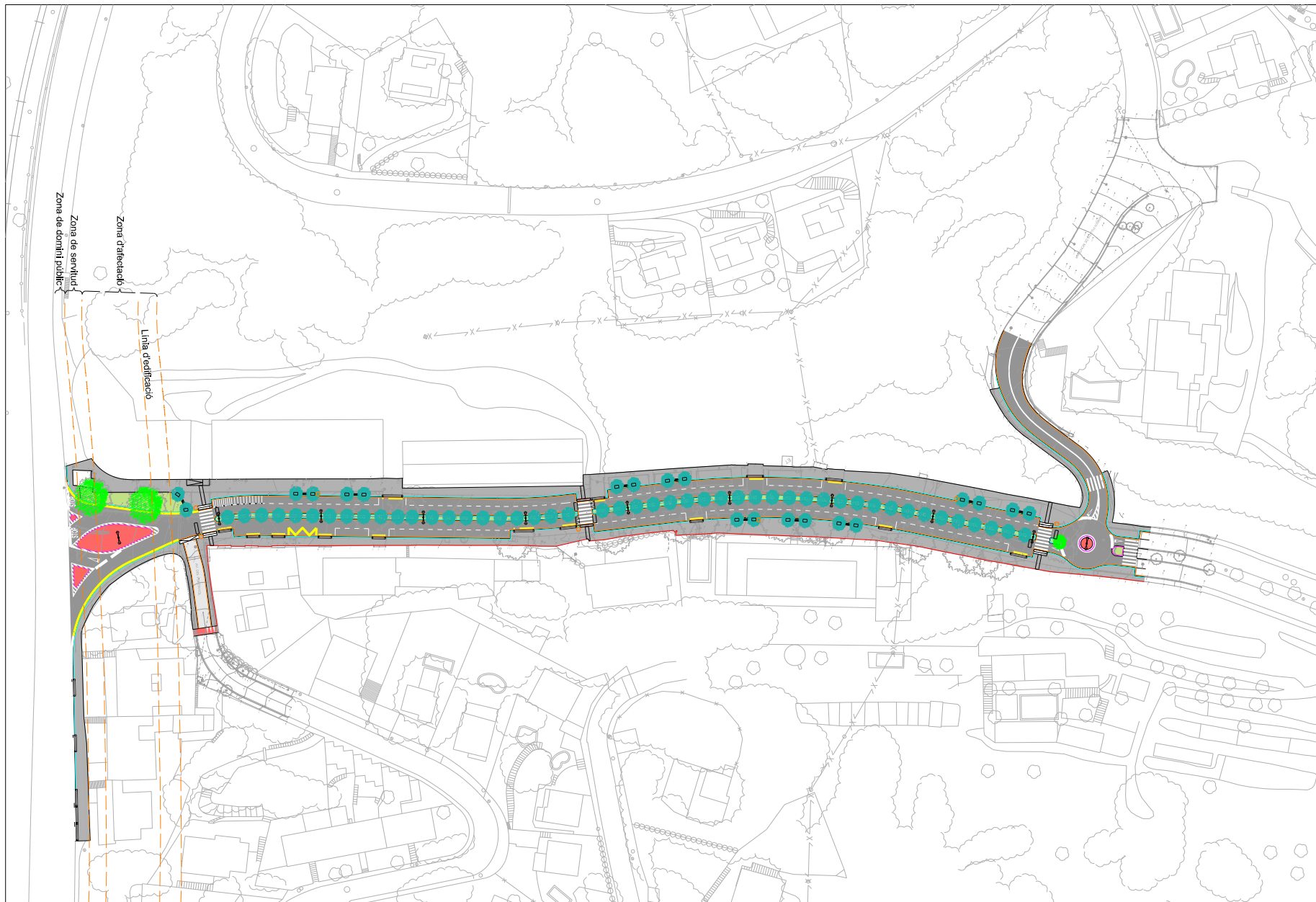
Para descargar una copia de este documento consulte la siguiente página web

Codi Segur de Validació 8d4cf51162c04a66a021aabd7dbe05f9001

Url de validació <https://tramits.arenysdemar.cat/absis/idi/ax/idiarxabsaweb/catala/asp/verificadorfirma.asp>

Metadades Origen: Origen administració Estat d'elaboració: Original





**Ajuntament
d'Arenys de Mar**



**INGLOBA
group**

L'Enginyer de Camins, Canals i Ports
Director del projecte



Signat: Artur Llansà Martí

Títol del projecte

Projecte d'Urbanització del
Polígon d'Actuació Urbanística Canals PAU-05
ARENYS DE MAR

Títol del plànol

Planta general



Escala
A-3 1 / 1.000
A-1 1 / 500

Data
Desembre 2021

Plànol
6.0

Full
1 de 1

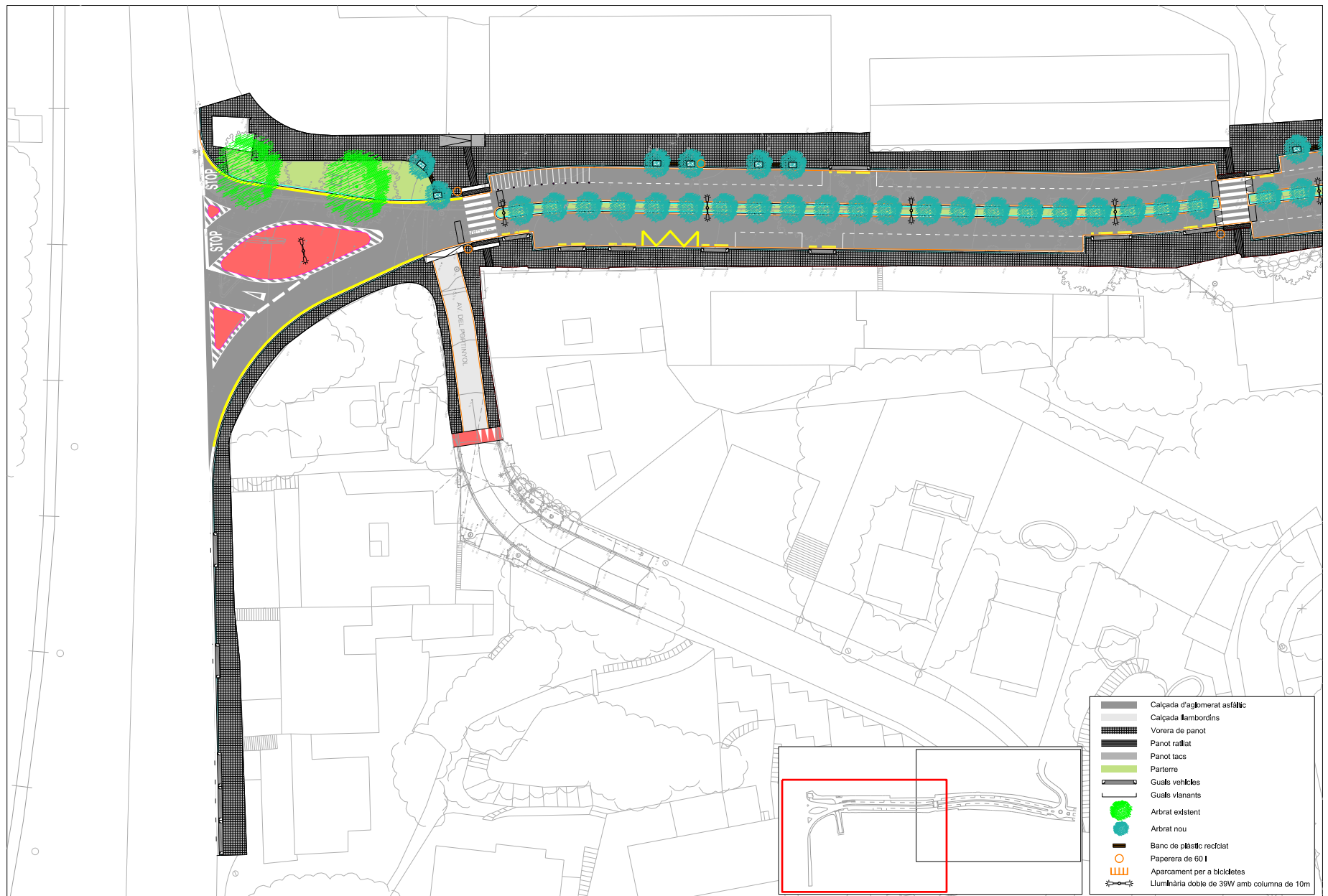
Para descargar una copia de este documento consulte la siguiente página web

Codi Segur de Validació 8d4cf51162c04a66a021aabd7dbe05f9001

Url de validació <https://tramits.arenysdemar.cat/absis/idi/arx/idiarxabsaweb/catala/asp/verificadorfirma.asp>

Metadades Origen: Origen administració Estat d'elaboració: Original





Ajuntament
d'Arenys de Mar



INGLOBA
group

L'Enginyer de Camins, Canals i Ports
Director del projecte



Signat: Artur Llansà Martí

Títol del projecte

Projecte d'Urbanització del
Polígon d'Actuació Urbanística Canals PAU-05
ARENYS DE MAR

Títol del plànol

Planta general

Escala
A-3 1 / 500
A-1 1 / 250

Data
Desembre 2021

Plànol
6.1

Full
1 de 2

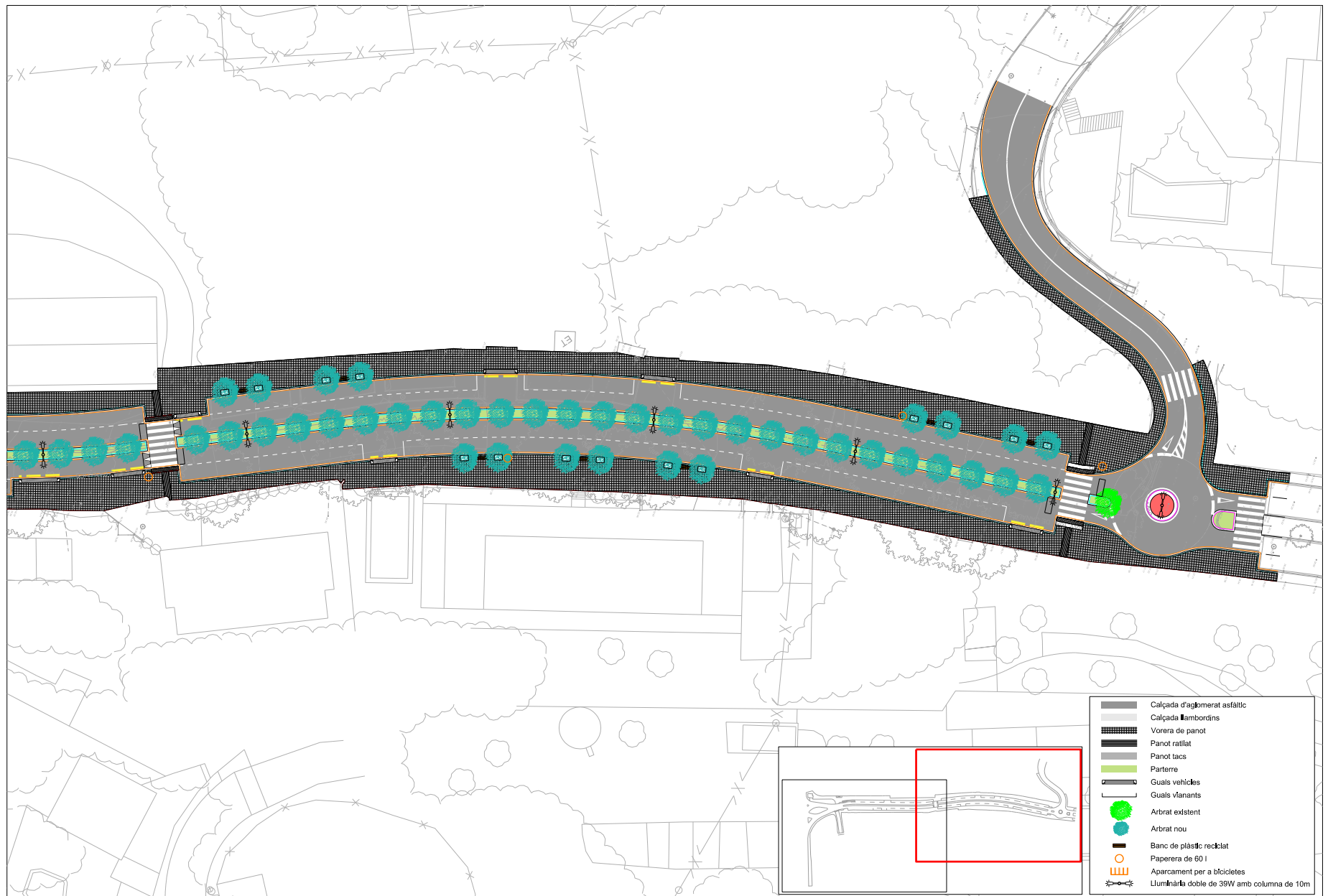
Para descargar una copia de este documento consulte la siguiente página web

Codi Segur de Validació 8d4cf51162c04a66a021aabd7dbe05f9001

Url de validació <https://tramits.arenysdemar.cat/absis/idi/ax/idiarxabsaweb/catala/asp/verificadorfirma.asp>

Metadades Origen: Origen administració Estat d'elaboració: Original





- Calçada d'aglomerat asfàltic
- Calçada asfàltica
- Voreira de panot
- Panot ratllat
- Panot tacs
- Parterre
- Guais vehicles
- Guais vianants
- Arbrat existent
- Arbrat nou
- Banc de plàstic reciclat
- Paperera de 60 l
- Aparcament per a bicicletes
- Llumària doble de 39W amb columna de 10m



L'Enginyer de Camins, Canals i Ports
 Director del projecte
 Signat: Artur Llansà Martí

Títol del projecte
 Projecte d'Urbanització del
 Polígon d'Actuació Urbanística Canals PAU-05
 ARENYS DE MAR

Títol del plànol
 Planta general
 Escala A-3 1 / 500
 A-1 1 / 250
 Data Desembre 2021
 Plànol 6,1
 Full 2 de 2

Para descargar una copia de este documento consulte la siguiente página web

Codi Segur de Validació 8d4cf51162c04a66a021aabd7dbe05f9001

Uri de validació <https://tramits.arenysdemar.cat/absis/idi/ax/idiarxabsaweb/catala/asp/verificadorfirma.asp>

Metadades Origen: Origen administració Estat d'elaboració: Original





L'Enginyer de Camins, Canals i Ports
Director del projecte

Signat: Artur Llançà Martí

Títol del projecte

Projecte d'Urbanització del
Polígon d'Actuació Urbanística Canals PAU-05
ARENYS DE MAR

Títol del plànol

Planta general

Escala
A-3 1 / 250
A-1 1 / 125

Data
Desembre 2021

Plànol
6.2

Full
1 de 5

Para descargar una copia de este documento consulte la siguiente página web

Codi Segur de Validació 8d4cf51162c04a66a021aabd7dbe05f9001

Url de validació <https://tramits.arenysdemar.cat/absis/idi/arx/idiarxabsaweb/catala/asp/verificadorfirma.asp>

Metadades Origen: Origen administració Estat d'elaboració: Original





L'Enginyer de Camins, Canals i Ports
Director del projecte

Signat: Artur Llansà Martí

Títol del projecte

Projecte d'Urbanització del
Polígon d'Actuació Urbanística Canals PAU-05
ARENYS DE MAR

Títol del plànol

Planta general

Escala
A-3 1 / 250
A-1 1 / 125

Data
Desembre 2021

Plànol
6.2

Full
2 de 5

Para descargar una copia de este documento consulte la siguiente página web

Codi Segur de Validació 8d4cf51162c04a66a021aabd7dbe05f9001

Url de validació <https://tramits.arenysdemar.cat/absis/idi/ax/idiarxabsaweb/catala/asp/verificadorfirma.asp>

Metadades Origen: Origen administració Estat d'elaboració: Original





L'Enginyer de Camins, Canals i Ports
Director del projecte

[Handwritten signature]

Signat: Artur Llançà Martí

Títol del projecte

Projecte d'Urbanització del
Polígon d'Actuació Urbanística Canals PAU-05
ARENYS DE MAR

Títol del plànol

Planta general

Escala
A-3 1 / 250
A-1 1 / 125

Data
Desembre 2021

Plànol
6.2

Full
3 de 5

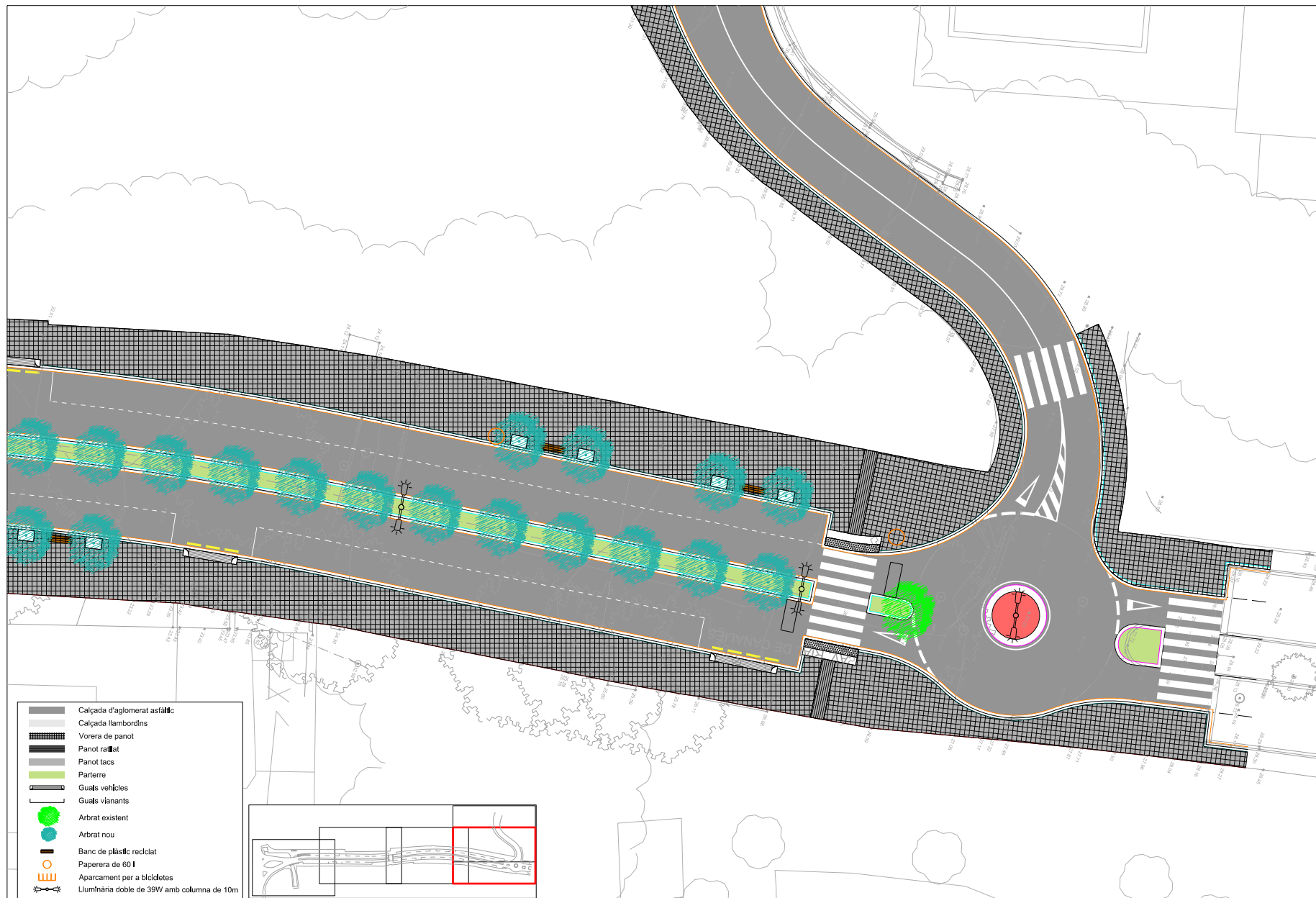
Para descargar una copia de este documento consulte la siguiente página web

Codi Segur de Validació 8d4cf51162c04a66a021aabd7dbe05f9001

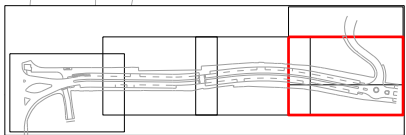
Url de validació <https://tramits.arenysdemar.cat/absis/idi/arx/idiarxabsaweb/catala/asp/verificadorfirma.asp>

Metadades Origen: Origen administració Estat d'elaboració: Original





- Calçada d'aglomerat asfàltic
- Calçada llambordins
- Vorerera de panot
- Panot raïllat
- Panot tacs
- Parterre
- Guais vehicles
- Guais vianants
- Arbrat existent
- Arbrat nou
- Banc de plàstic reciclat
- Paperera de 60 I
- Aparcament per a bicicletes
- Lluminiària doble de 39W amb columna de 10m



L'Enginyer de Camins, Canals i Ports
Director del projecte

Signat: Artur Lljansà Martí



Títol del projecte

Projecte d'Urbanització del
Polígon d'Actuació Urbanística Canals PAU-05
ARENYS DE MAR

Títol del plànol

Planta general



Escala
A-3 1 / 250
A-1 1 / 125

Data
Desembre 2021

Plànol
6.2

Full
4 de 5

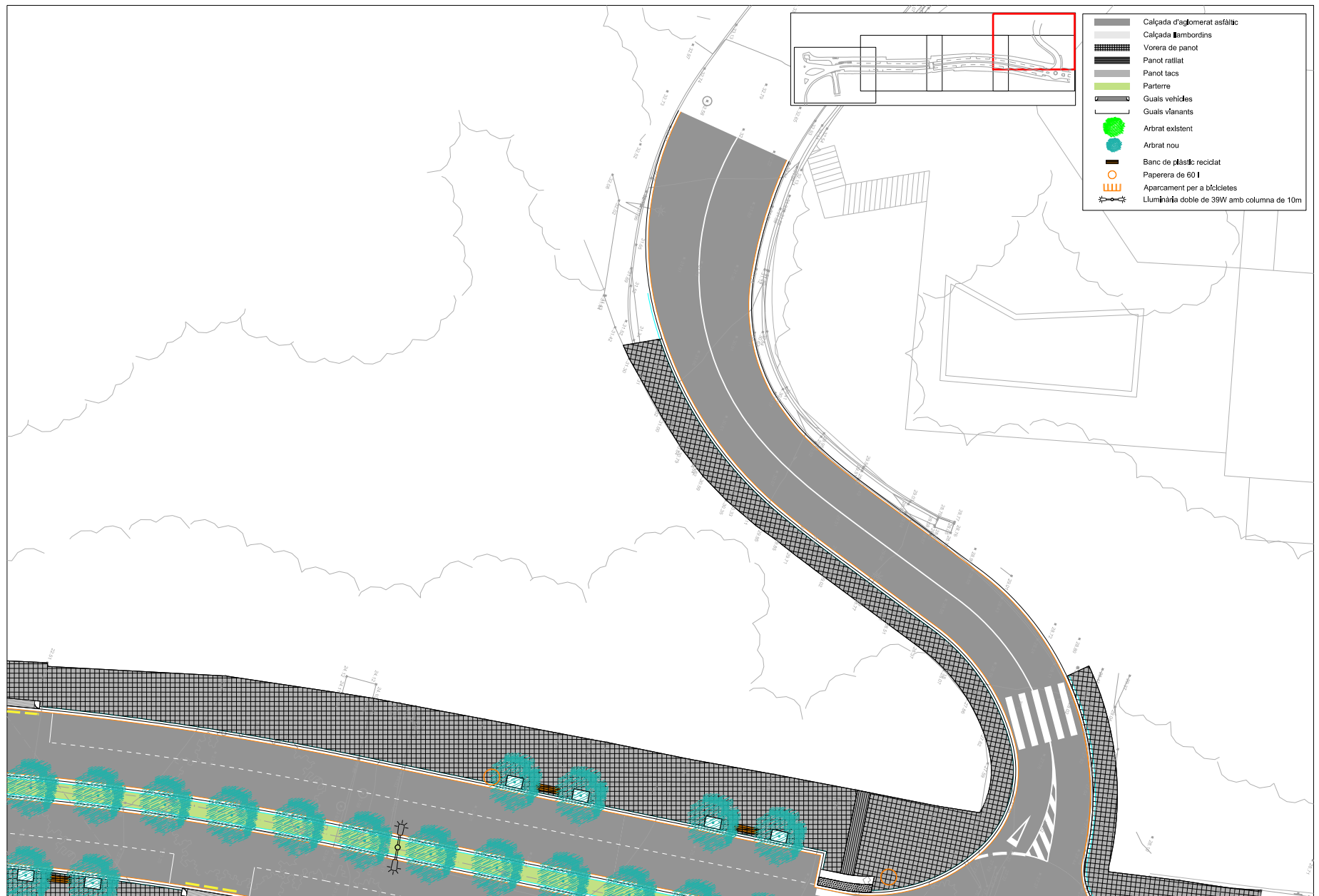
Para descargar una copia de este documento consulte la siguiente página web















Codi Segur de Validació 8d4cf51162c04a66a021aabd7dbe05f9001


Uri de validació <https://tramits.arenysdemar.cat/absis/idi/ax/idiarxabsaweb/catala/asp/verificadorfirma.asp>

Metadades Origen: Origen administració Estat d'elaboració: Original





-  Calçada d'aglomerat asfàltic
-  Calçada amb bordins
-  Vorera de panot
-  Panot ratllat
-  Panot lacs
-  Parterre
-  Guais vehicles
-  Guais vianants
-  Arbrat existent
-  Arbrat nou
-  Banc de plàstic reciclat
-  Paperera de 60 l
-  Aparcament per a bicícletes
-  Lluminiària doble de 39W amb columna de 10m



L'Enginyer de Camins, Canals i Ports
 Director del projecte

Signat: Artur Llansà Martí

Títol del projecte

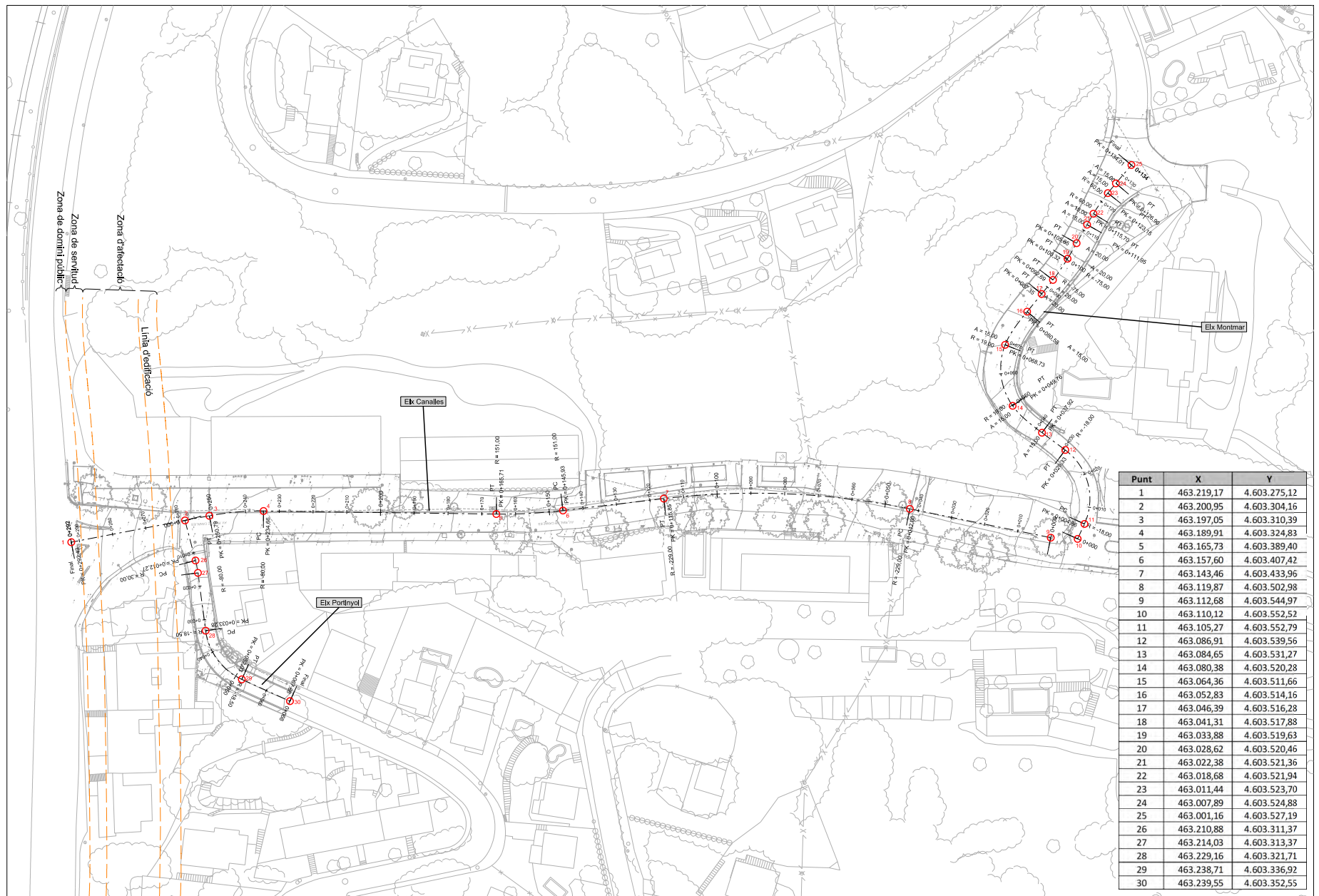
Projecte d'Urbanització del
 Polígon d'Actuació Urbanística Canals PAU-05
 ARENYS DE MAR

| | | | | |
|------------------|----------------------------|----------------|--------|--------|
| Títol del plànol | | Planta general | | |
| Escales | A-3 1 / 250 A-1 1 / 125 | Data | Plànol | Full |
| | | Desembre 2021 | 6.2 | 5 de 5 |

Para descargar una copia de este documento consulte la siguiente página web

| | |
|-------------------------|---|
| Codi Segur de Validació | 8d4cf51162c04a66a021aabd7dbe05f9001 |
| Url de validació | https://tramits.arenysdemar.cat/absis/idi/arx/idiarxabsaweb/catala/asp/verificadorfirma.asp |
| Metadades | Origen: Origen administració Estat d'elaboració: Original |





| Punt | X | Y |
|------|------------|--------------|
| 1 | 463.219,17 | 4.603.275,12 |
| 2 | 463.200,95 | 4.603.304,16 |
| 3 | 463.197,05 | 4.603.310,39 |
| 4 | 463.189,91 | 4.603.324,83 |
| 5 | 463.165,73 | 4.603.389,40 |
| 6 | 463.157,60 | 4.603.407,42 |
| 7 | 463.143,46 | 4.603.433,96 |
| 8 | 463.119,87 | 4.603.502,98 |
| 9 | 463.112,68 | 4.603.544,97 |
| 10 | 463.110,12 | 4.603.552,52 |
| 11 | 463.105,27 | 4.603.552,79 |
| 12 | 463.086,91 | 4.603.539,56 |
| 13 | 463.084,65 | 4.603.531,27 |
| 14 | 463.080,38 | 4.603.520,28 |
| 15 | 463.064,36 | 4.603.511,66 |
| 16 | 463.052,83 | 4.603.514,16 |
| 17 | 463.046,39 | 4.603.516,28 |
| 18 | 463.041,31 | 4.603.517,88 |
| 19 | 463.033,88 | 4.603.519,63 |
| 20 | 463.028,62 | 4.603.520,46 |
| 21 | 463.022,38 | 4.603.521,36 |
| 22 | 463.018,68 | 4.603.521,94 |
| 23 | 463.011,44 | 4.603.523,70 |
| 24 | 463.007,89 | 4.603.524,88 |
| 25 | 463.001,16 | 4.603.527,19 |
| 26 | 463.210,88 | 4.603.311,37 |
| 27 | 463.214,03 | 4.603.313,37 |
| 28 | 463.229,16 | 4.603.321,71 |
| 29 | 463.238,71 | 4.603.336,92 |
| 30 | 463.239,55 | 4.603.352,55 |



**Ajuntament
d'Arenys de Mar**



**INGLOBA
group**

L'Enginyer de Camins, Canals i Ports
Director del projecte



Signat: Artur Llansà Martí

Títol del projecte

Projecte d'Urbanització del
Polígon d'Actuació Urbanística Canaletes PAU-05
ARENYS DE MAR

Títol del plànol

Escala
A-3 1 / 1.000
A-1 1 / 500

Definició geomètrica i traçat
Definició eixos de replanteig

| | | |
|---------------|--------|--------|
| Data | Plànol | Full |
| Desembre 2021 | 7.1 | 1 de 1 |

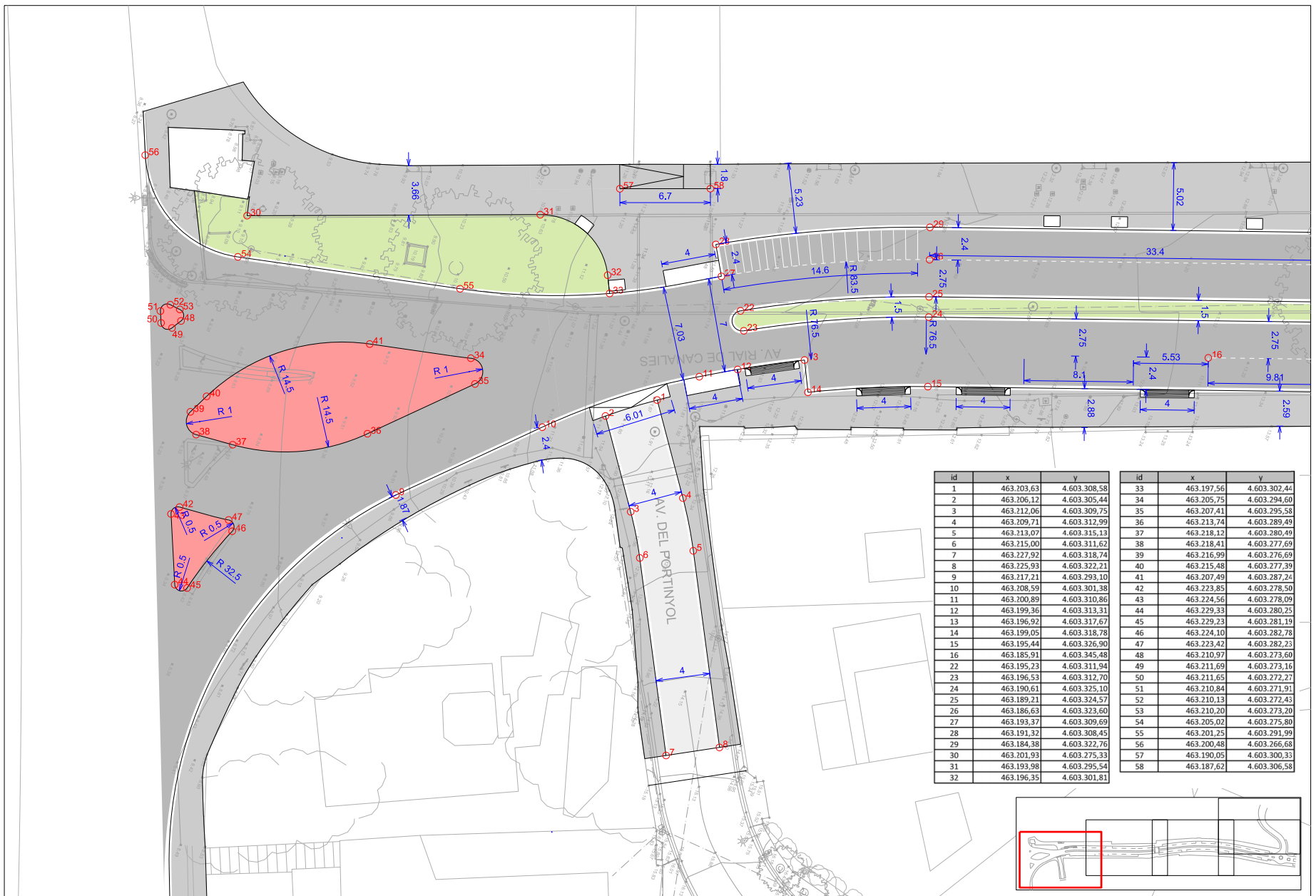
Para descargar una copia de este documento consulte la siguiente página web

Codi Segur de Validació **8d4cf51162c04a66a021aabd7dbe05f9001**

Url de validació <https://tramits.arenysdemar.cat/absis/idi/arx/idiarxabsaweb/catala/asp/verificadorfirma.asp>

Metadades Origen: Origen administració Estat d'elaboració: Original





**Ajuntament
d'Arenys de Mar**



**INGLOBA
group**

L'Enginyer de Camins, Canals i Ports
Director del projecte



Signat: Artur Llançà Marià

Títol del plànol

Projecte d'Urbanització del
Polígon d'Actuació Urbanística Canals PAU-05
ARENYS DE MAR

Títol del plànol

Definició geomètrica i traçat
Definició geomètrica



Escala
A-3 1/250
A-1 1/125

Data
Desembre 2021

Plànol 7.2
Full 1 de 5

Para descargar una copia de este documento consulte la siguiente página web

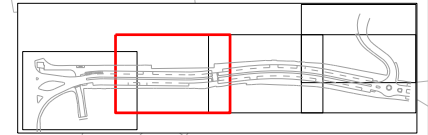
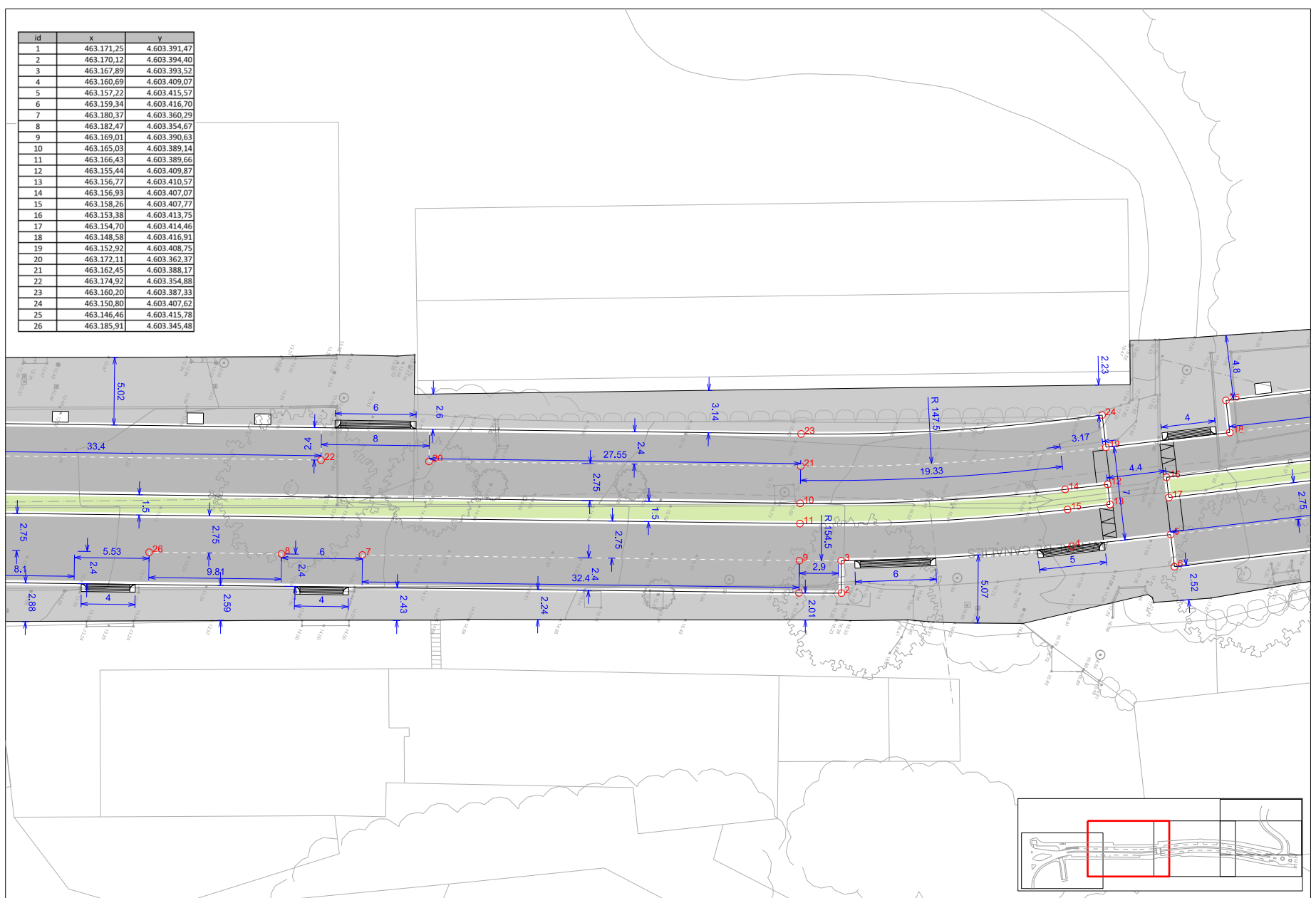
Codi Segur de Validació 8d4cf51162c04a66a021aabd7dbe05f9001

Url de validació <https://tramits.arenysdemar.cat/absis/idi/arx/idiarxabsaweb/catala/asp/verificadorfirma.asp>

Metadades Origen: Origen administració Estat d'elaboració: Original



| id | x | y |
|----|------------|--------------|
| 1 | 463.171,25 | 4.603.391,47 |
| 2 | 463.170,12 | 4.603.394,40 |
| 3 | 463.167,89 | 4.603.393,52 |
| 4 | 463.160,69 | 4.603.409,07 |
| 5 | 463.157,22 | 4.603.415,57 |
| 6 | 463.159,34 | 4.603.416,70 |
| 7 | 463.180,37 | 4.603.360,29 |
| 8 | 463.182,47 | 4.603.354,67 |
| 9 | 463.169,01 | 4.603.390,63 |
| 10 | 463.165,03 | 4.603.389,14 |
| 11 | 463.166,43 | 4.603.389,66 |
| 12 | 463.155,44 | 4.603.409,87 |
| 13 | 463.156,77 | 4.603.410,57 |
| 14 | 463.156,93 | 4.603.407,07 |
| 15 | 463.158,26 | 4.603.407,77 |
| 16 | 463.153,38 | 4.603.413,75 |
| 17 | 463.154,70 | 4.603.414,46 |
| 18 | 463.148,58 | 4.603.416,91 |
| 19 | 463.152,92 | 4.603.408,75 |
| 20 | 463.172,11 | 4.603.362,37 |
| 21 | 463.162,45 | 4.603.388,17 |
| 22 | 463.174,92 | 4.603.354,88 |
| 23 | 463.160,20 | 4.603.387,33 |
| 24 | 463.150,80 | 4.603.407,62 |
| 25 | 463.146,46 | 4.603.415,78 |
| 26 | 463.185,91 | 4.603.345,48 |



L'Enginyer de Camins, Canals i Ports
Director del projecte

Artur Llansà Martí

Títol del projecte

Projecte d'Urbanització del
Polígon d'Actuació Urbanística Canals PAU-05
ARENYS DE MAR

Títol del plànol

Definició geomètrica i traçat
Definició geomètrica

Escala
A-3 1/250
A-1 1/125

Data
Desembre 2021

Plànol
7.2

Full
2 de 5

Para descargar una copia de este documento consulte la siguiente página web

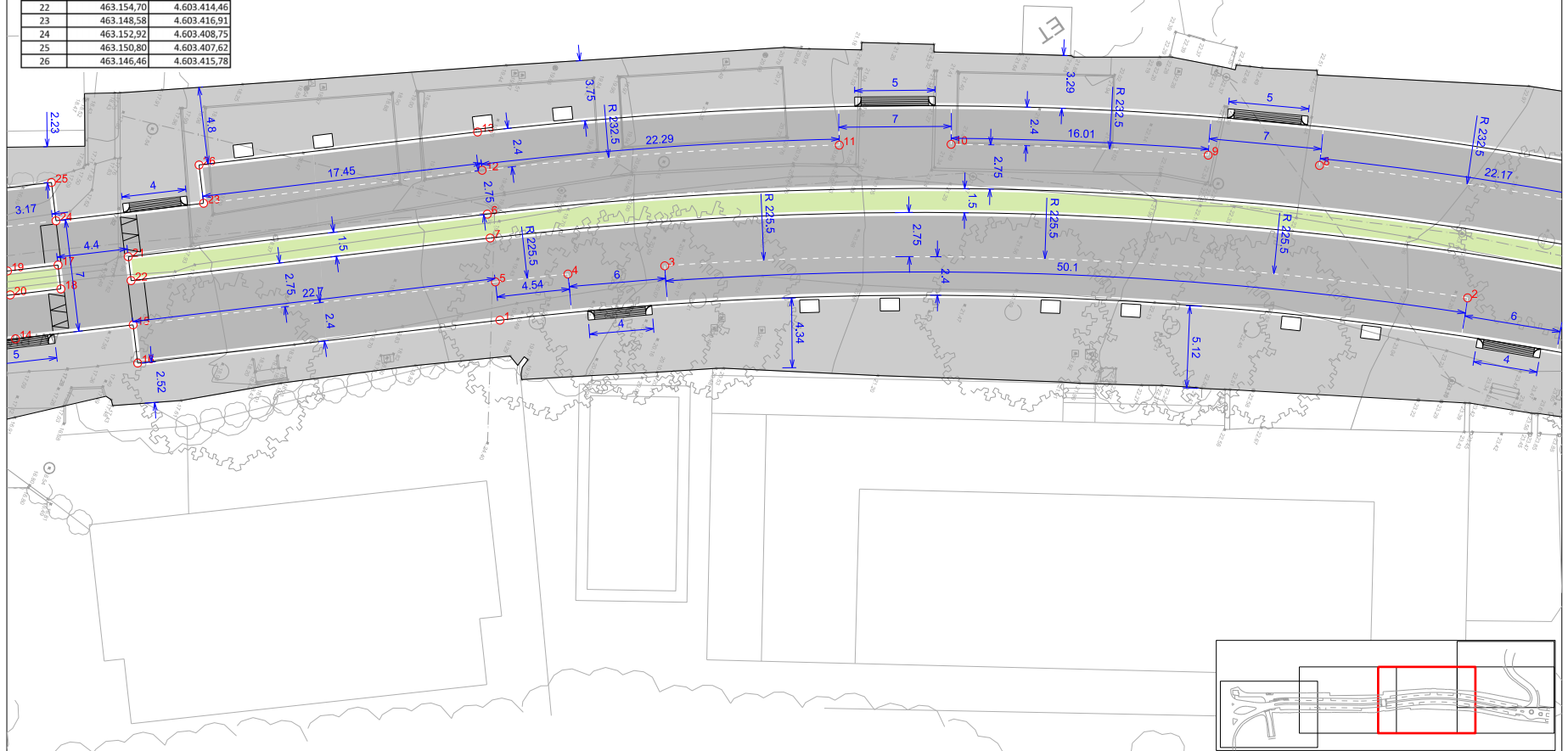
Codi Segur de Validació 8d4cf51162c04a66a021aabd7dbe05f9001

Url de validació <https://tramits.arenysdemar.cat/absis/idi/arx/idiarxabsaweb/catala/asp/verificadorfirma.asp>

Metadades Origen: Origen administració Estat d'elaboració: Original



| id | x | y |
|----|------------|--------------|
| 1 | 463.148,67 | 4.603.436,73 |
| 2 | 463.125,53 | 4.603.492,34 |
| 3 | 463.141,80 | 4.603.445,06 |
| 4 | 463.144,46 | 4.603.439,64 |
| 5 | 463.146,55 | 4.603.435,61 |
| 6 | 463.142,80 | 4.603.433,61 |
| 7 | 463.144,12 | 4.603.434,31 |
| 8 | 463.121,19 | 4.603.480,76 |
| 9 | 463.123,11 | 4.603.474,07 |
| 10 | 463.128,28 | 4.603.458,92 |
| 11 | 463.130,85 | 4.603.452,46 |
| 12 | 463.140,37 | 4.603.432,32 |
| 13 | 463.138,25 | 4.603.431,19 |
| 14 | 463.160,69 | 4.603.409,07 |
| 15 | 463.157,22 | 4.603.415,57 |
| 16 | 463.159,34 | 4.603.416,70 |
| 17 | 463.155,44 | 4.603.409,87 |
| 18 | 463.156,77 | 4.603.410,57 |
| 19 | 463.156,93 | 4.603.407,07 |
| 20 | 463.158,26 | 4.603.407,77 |
| 21 | 463.153,38 | 4.603.413,75 |
| 22 | 463.154,70 | 4.603.414,46 |
| 23 | 463.148,58 | 4.603.416,91 |
| 24 | 463.152,92 | 4.603.408,75 |
| 25 | 463.150,80 | 4.603.407,62 |
| 26 | 463.146,46 | 4.603.415,78 |



L'Enginyer de Camins, Canals i Ports
Director del projecte

(Handwritten signature)

Signat: Artur Lljansà Martí

Títol del projecte

Projecte d'Urbanització del
Polígon d'Actuació Urbanística Canals PAU-05
ARENYS DE MAR

Títol del plànol

Definició geomètrica i traçat
Definició geomètrica

Escala
A-3 1/250
A-1 1/125

Data
Desembre 2021

Plànol
7.2

Ful·l
3 de 5

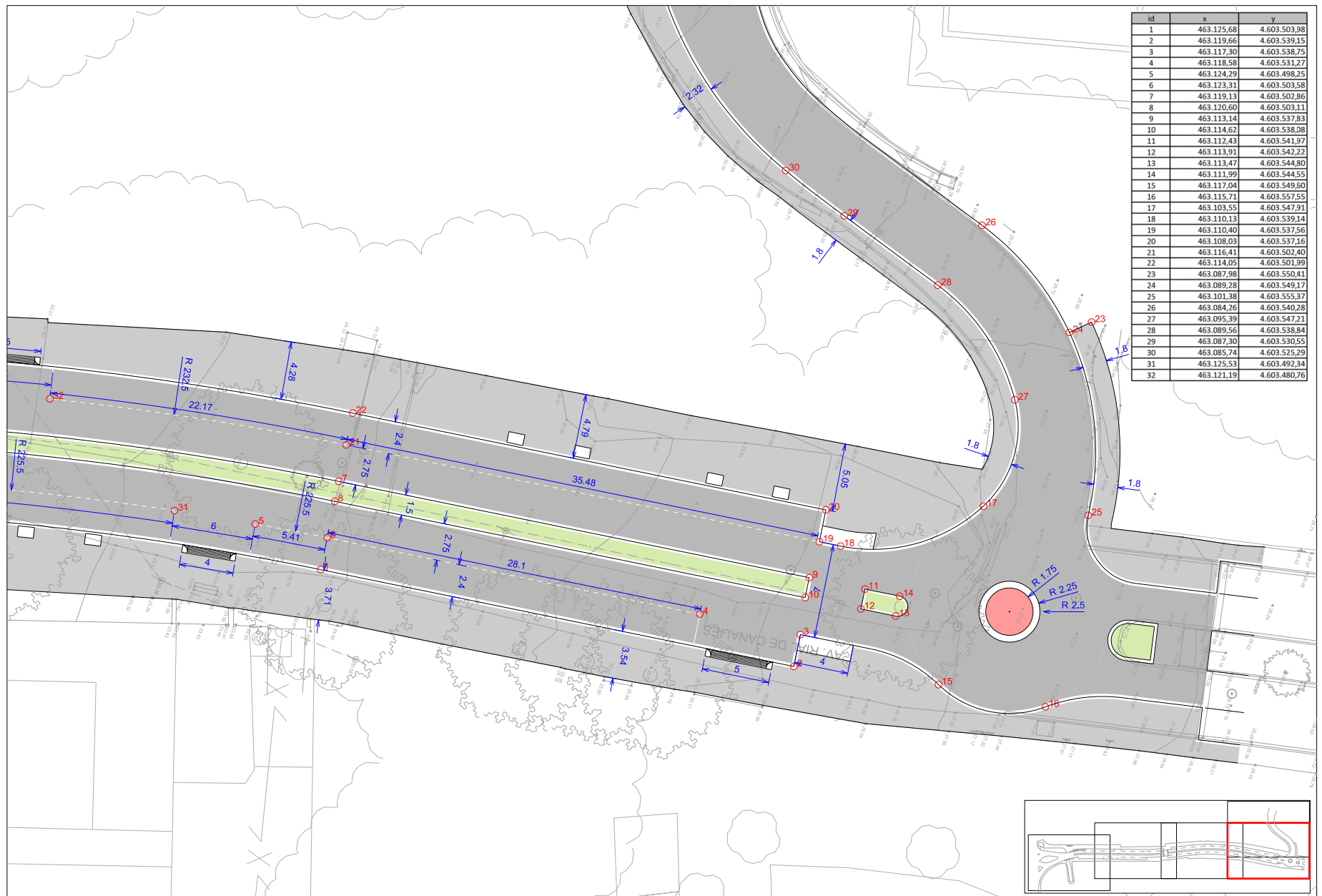
Para descargar una copia de este documento consulte la siguiente página web

Codi Segur de Validació 8d4cf51162c04a66a021aabd7dbe05f9001

Uri de validació <https://tramits.arenysdemar.cat/absis/idi/arx/idiarxabsaweb/catala/asp/verificadorfirma.asp>

Metadades Origen: Origen administració Estat d'elaboració: Original





| id | x | y |
|----|-----------|-------------|
| 1 | 463.12568 | 4.603.50398 |
| 2 | 463.11966 | 4.603.53915 |
| 3 | 463.11730 | 4.603.53875 |
| 4 | 463.11858 | 4.603.53127 |
| 5 | 463.12429 | 4.603.49825 |
| 6 | 463.12331 | 4.603.50358 |
| 7 | 463.11913 | 4.603.50286 |
| 8 | 463.12060 | 4.603.50311 |
| 9 | 463.11314 | 4.603.53783 |
| 10 | 463.11462 | 4.603.53808 |
| 11 | 463.11243 | 4.603.54197 |
| 12 | 463.11391 | 4.603.54222 |
| 13 | 463.11347 | 4.603.54480 |
| 14 | 463.11199 | 4.603.54455 |
| 15 | 463.11704 | 4.603.54960 |
| 16 | 463.11571 | 4.603.55755 |
| 17 | 463.10355 | 4.603.54791 |
| 18 | 463.11013 | 4.603.53914 |
| 19 | 463.11040 | 4.603.53756 |
| 20 | 463.10803 | 4.603.53716 |
| 21 | 463.11641 | 4.603.50240 |
| 22 | 463.11405 | 4.603.50199 |
| 23 | 463.08798 | 4.603.55041 |
| 24 | 463.08928 | 4.603.54917 |
| 25 | 463.10138 | 4.603.55537 |
| 26 | 463.08426 | 4.603.54028 |
| 27 | 463.09539 | 4.603.54721 |
| 28 | 463.08956 | 4.603.53884 |
| 29 | 463.08730 | 4.603.53055 |
| 30 | 463.08574 | 4.603.52529 |
| 31 | 463.12553 | 4.603.49234 |
| 32 | 463.12119 | 4.603.48076 |



L'Enginyer de Camins, Canals i Ports
Director del projecte



Signat: Artur Lljansà Martí

Títol del projecte

Projecte d'Urbanització del
Polígon d'Actuació Urbanística Canals PAU-05
ARENYS DE MAR

Títol del plànol

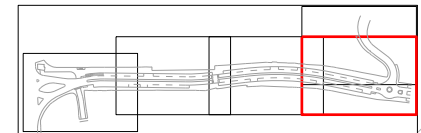
Definició geomètrica i traçat
Definició geomètrica

Escala
A-3 1/250
A-1 1/125

Data
Desembre 2021

Plànol
7.2

Full
4 de 5



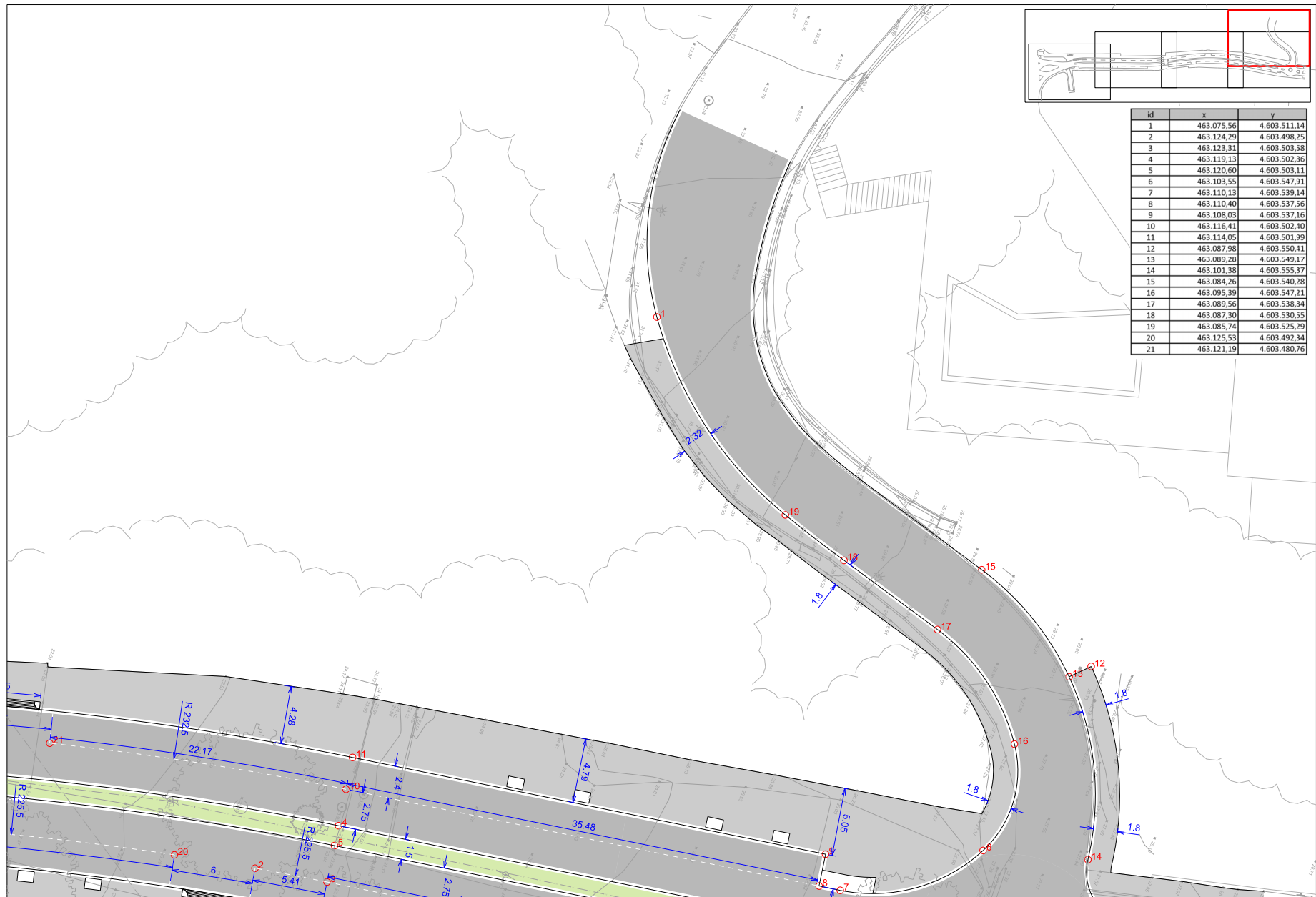
Para descargar una copia de este documento consulte la siguiente página web

Codi Segur de Validació 8d4cf51162c04a66a021aabd7dbe05f9001

Url de validació <https://tramits.arenysdemar.cat/absis/idi/arx/idiarxabsaweb/catala/asp/verificadorfirma.asp>

Metadades Origen: Origen administració Estat d'elaboració: Original





L'Enginyer de Camins, Canals i Ports
Director del projecte



Signat: Artur Llansà Martí

Títol del projecte

Projecte d'Urbanització del
Polígon d'Actuació Urbanística Canals PAU-05
ARENYS DE MAR

Títol del plànol

Definició geomètrica i traçat
Definició geomètrica

Escala
A-3 1/250
A-1 1/125

Data
Desembre 2021

Plànol
7.2

Full
5 de 5

Para descargar una copia de este documento consulte la siguiente página web

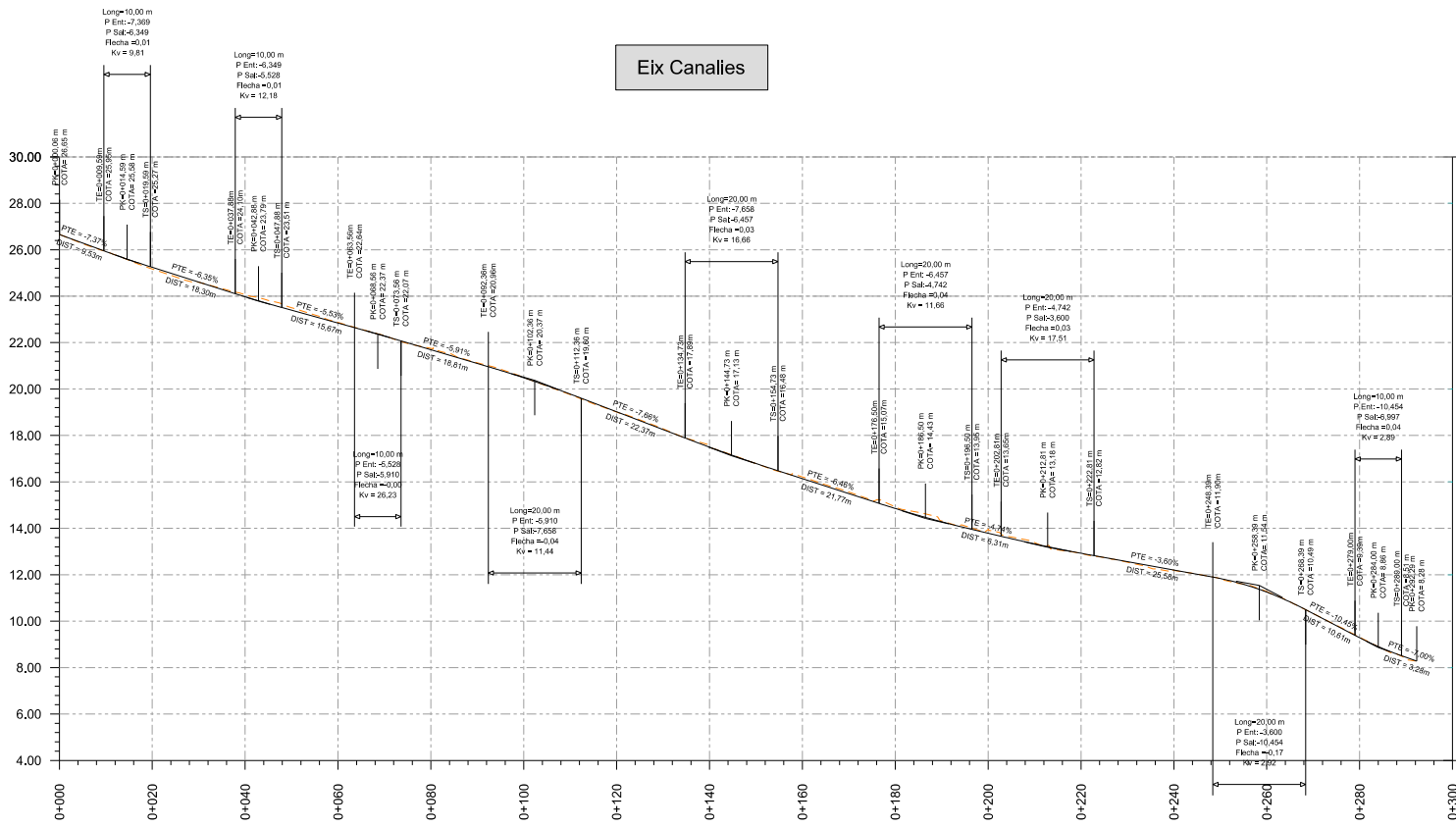
Codi Segur de Validació 8d4cf51162c04a66a021aabd7dbe05f9001

Url de validació <https://tramits.arenysdemar.cat/absis/idi/ax/idiarxabsaweb/catala/asp/verificadorfirma.asp>

Metadades Origen: Origen administració Estat d'elaboració: Original



Eix Canals



| PK | TERRENY | RASANT |
|----------|---------|--------|
| 0+000,00 | 26,659 | |
| 0+005,00 | 26,258 | 26,291 |
| 0+010,00 | 25,920 | 25,922 |
| 0+015,00 | 25,541 | 25,569 |
| 0+020,00 | 25,167 | 25,240 |
| 0+025,00 | 24,832 | 24,923 |
| 0+030,00 | 24,598 | 24,605 |
| 0+035,00 | 24,327 | 24,288 |
| 0+040,00 | 24,062 | 23,972 |
| 0+045,00 | 23,818 | 23,674 |
| 0+050,00 | 23,503 | 23,394 |
| 0+055,00 | 23,193 | 23,118 |
| 0+060,00 | 22,887 | 22,841 |
| 0+065,00 | 22,579 | 22,564 |
| 0+070,00 | 22,280 | 22,280 |
| 0+075,00 | 21,961 | 21,987 |
| 0+080,00 | 21,692 | 21,692 |
| 0+085,00 | 21,448 | 21,396 |
| 0+090,00 | 21,129 | 21,101 |
| 0+095,00 | 20,854 | 20,802 |
| 0+100,00 | 20,498 | 20,484 |
| 0+105,00 | 20,127 | 20,145 |
| 0+110,00 | 19,759 | 19,783 |
| 0+115,00 | 19,367 | 19,403 |
| 0+120,00 | 19,005 | 19,020 |
| 0+125,00 | 18,672 | 18,637 |
| 0+130,00 | 18,289 | 18,254 |
| 0+135,00 | 17,878 | 17,871 |
| 0+140,00 | 17,482 | 17,496 |
| 0+145,00 | 17,152 | 17,137 |
| 0+150,00 | 16,788 | 16,792 |
| 0+155,00 | 16,442 | 16,463 |
| 0+160,00 | 16,211 | 16,140 |
| 0+165,00 | 15,877 | 15,817 |
| 0+170,00 | 15,563 | 15,494 |
| 0+175,00 | 15,212 | 15,171 |
| 0+180,00 | 14,921 | 14,853 |
| 0+185,00 | 14,688 | 14,556 |
| 0+190,00 | 14,315 | 14,281 |
| 0+195,00 | 14,108 | 14,026 |
| 0+200,00 | 13,954 | 13,788 |
| 0+205,00 | 13,625 | 13,553 |
| 0+210,00 | 13,384 | 13,329 |
| 0+215,00 | 13,068 | 13,119 |
| 0+220,00 | 12,925 | 12,924 |
| 0+225,00 | 12,739 | 12,742 |
| 0+230,00 | 12,536 | 12,562 |
| 0+235,00 | 12,286 | 12,382 |
| 0+240,00 | 12,182 | 12,202 |
| 0+245,00 | 12,024 | 12,022 |
| 0+250,00 | 11,826 | 11,837 |
| 0+255,00 | 11,597 | 11,587 |
| 0+260,00 | 11,275 | 11,251 |
| 0+265,00 | 10,927 | 10,829 |
| 0+270,00 | 10,324 | 10,326 |
| 0+275,00 | 9,818 | 9,804 |
| 0+280,00 | 9,315 | 9,283 |
| 0+285,00 | 8,805 | 8,821 |
| 0+290,00 | 8,397 | 8,443 |
| 0+300,00 | | |



Ajuntament d'Arenys de Mar



INGLOBA group

L'Enginyer de Camins, Canals i Ports
Director del projecte



Sígnat: Artur Llanas Martí

Títol del projecte

Projecte d'Urbanització del
Polígon d'Actuació Urbanística Canals PAU-05
ARENYS DE MAR

Títol del plànol

Definició geomètrica i traçat
Definició eixos de replanteig

Escala
H=1:200
H=1:1.000

A-3

H=1:100
H=1:500

A-1

Data
Desembre 2021

Plànol
7,3

Full
1 de 2

Para descargar una copia de este documento consulte la siguiente página web

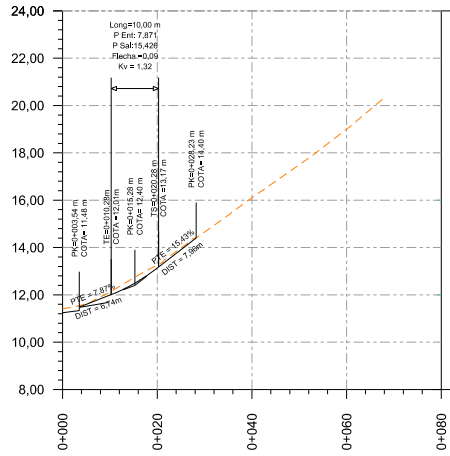
Codi Segur de Validació: **8d4cf51162c04a66a021aab7d7be05f9001**

Url de validació: <https://tramits.arenysdemar.cat/absis/idi/ax/idiarxabsaweb/catala/asp/verificadorfirma.asp>

Metadades: Origen: Origen administració Estat d'elaboració: Original

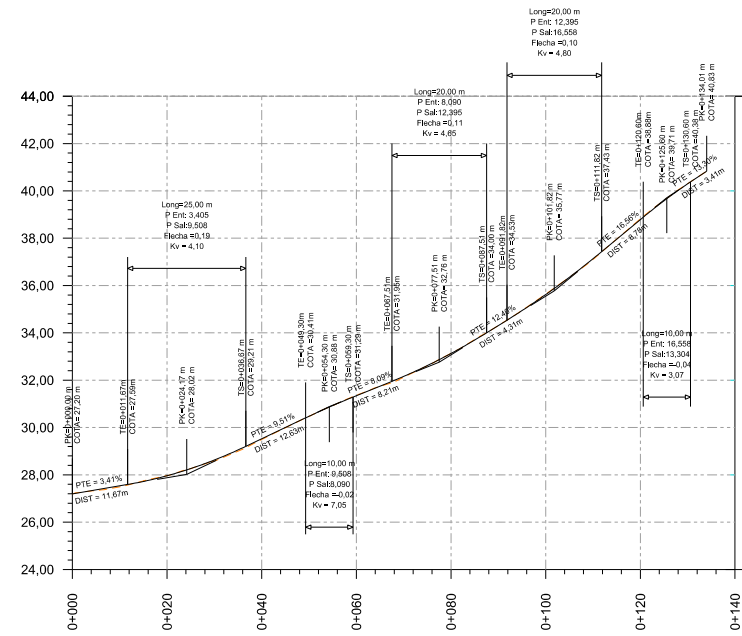


Eix Portinyol



| PK | TERRENY | RASANT |
|----------|---------|--------|
| 0+000,00 | 11,416 | 11,594 |
| 0+005,00 | 11,610 | 11,988 |
| 0+010,00 | 12,117 | 12,466 |
| 0+015,00 | 12,713 | 13,132 |
| 0+020,00 | 13,256 | 13,903 |
| 0+025,00 | 13,975 | 14,650 |
| 0+030,00 | 15,367 | 16,101 |
| 0+035,00 | 16,101 | 16,798 |
| 0+040,00 | 17,499 | 18,232 |
| 0+045,00 | 18,232 | 19,001 |
| 0+050,00 | 19,001 | 19,829 |
| 0+055,00 | 19,829 | |
| 0+060,00 | | |
| 0+065,00 | | |
| 0+070,00 | | |
| 0+075,00 | | |
| 0+080,00 | | |

Eix Montmar



| PK | TERRENY | RASANT |
|----------|---------|--------|
| 0+000,00 | 27,195 | 27,195 |
| 0+005,00 | 27,340 | 27,366 |
| 0+010,00 | 27,493 | 27,536 |
| 0+015,00 | 27,740 | 27,720 |
| 0+020,00 | 27,966 | 27,961 |
| 0+025,00 | 28,261 | 28,264 |
| 0+030,00 | 28,592 | 28,627 |
| 0+035,00 | 29,002 | 29,052 |
| 0+040,00 | 29,496 | 29,524 |
| 0+045,00 | 29,989 | 29,989 |
| 0+050,00 | 30,472 | 30,474 |
| 0+055,00 | 30,926 | 30,927 |
| 0+060,00 | 31,364 | 31,345 |
| 0+065,00 | 31,742 | 31,749 |
| 0+070,00 | 32,126 | 32,160 |
| 0+075,00 | 32,612 | 32,618 |
| 0+080,00 | 33,137 | 33,130 |
| 0+085,00 | 33,715 | 33,696 |
| 0+090,00 | 34,308 | 34,309 |
| 0+095,00 | 34,951 | 34,940 |
| 0+100,00 | 35,640 | 35,618 |
| 0+105,00 | 36,343 | 36,349 |
| 0+110,00 | 37,103 | 37,132 |
| 0+115,00 | 37,963 | 37,957 |
| 0+120,00 | 38,813 | 38,785 |
| 0+125,00 | 39,598 | 39,681 |
| 0+130,00 | 40,305 | 40,297 |
| 0+135,00 | | |
| 0+140,00 | | |



L'Enginyer de Camins, Canals i Ports
 Director del projecte
 Signat: Artur Llanas Martí

Títol del projecte
 Projecte d'Urbanització del
 Polígon d'Actuació Urbanística Canals PAU-05
 ARENYS DE MAR

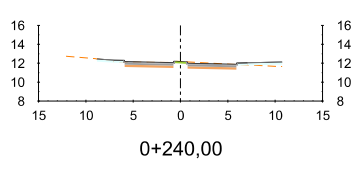
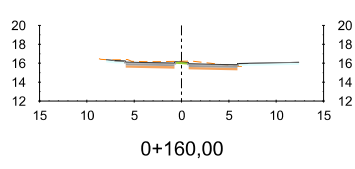
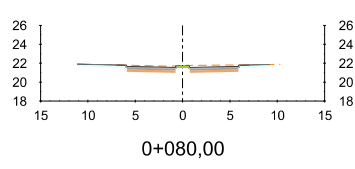
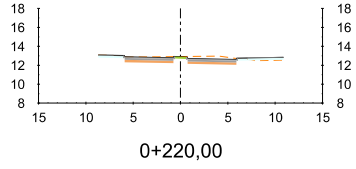
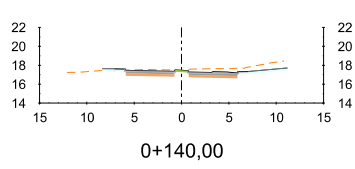
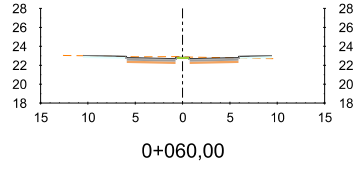
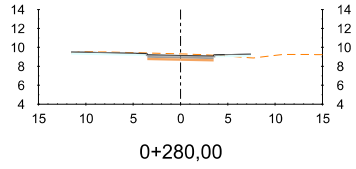
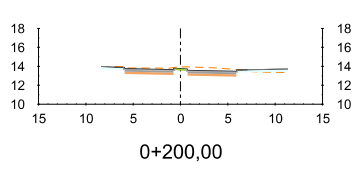
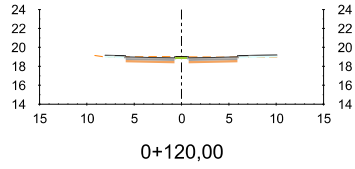
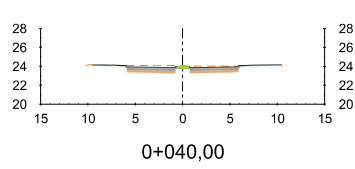
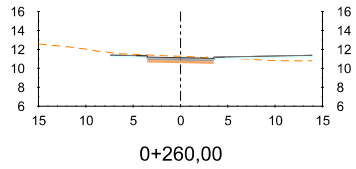
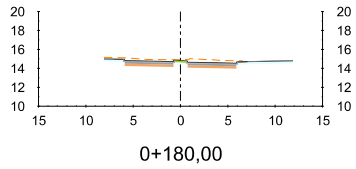
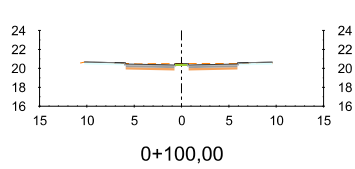
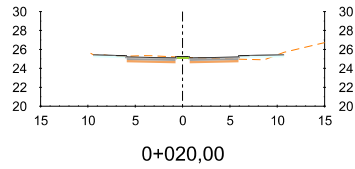
Títol del plànol
 Definició geomètrica i traçat
 Definició eixos de replanteig
 Escala: A-3 (H=1:200), A-1 (H=1:500)
 Data: Desembre 2021
 Plànol: 7,3
 Full: 2 de 2

Para descargar una copia de este documento consulte la siguiente página web

| | |
|-------------------------|---|
| Codi Segur de Validació | 8d4cf51162c04a66a021aab7d7bde05f9001 |
| Url de validació | https://tramits.arenysdemar.cat/absis/idi/ax/idiarxabsaweb/catala/asp/verificadorfirma.asp |
| Metadades | Origen: Origin administració Estat d'elaboració: Original |



Eix Canalies



L'Enginyer de Camins, Canals i Ports
 Director del projecte
 Signat: Artur Llansà Martí

Títol del projecte
 Projecte d'Urbanització del
 Polígon d'Actuació Urbanística Canals PAU-05
 ARENYS DE MAR

| | | | | |
|------------------|---------|---|------|--------|
| Títol del plànol | | Definició geomètrica i traçat Perfils transversals | | |
| Escala | A-3 | A-1 | Data | Plànol |
| H=1:500 | H=1:250 | Desembre 2021 | 7,4 | Full |
| H=1:300 | H=1:250 | | | 1 de 2 |

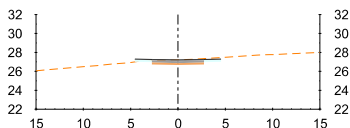
Para descargar una copia de este documento consulte la siguiente página web

| | |
|-------------------------|---|
| Codi Segur de Validació | 8d4cf51162c04a66a021aabd7dbe05f9001 |
| Url de validació | https://tramits.arenysdemar.cat/absis/idi/arx/idiarxabsaweb/catala/asp/verificadorfirma.asp |
| Metadades | Origen: Origen administració Estat d'elaboració: Original |

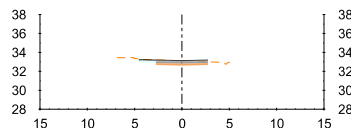


Eix Montmar

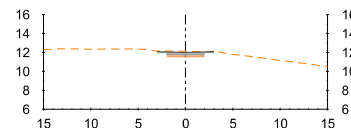
Eix Portinyol



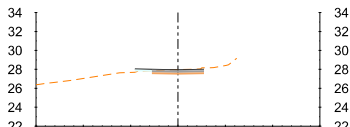
0+000,00



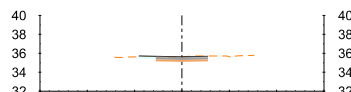
0+080,00




0+010,00



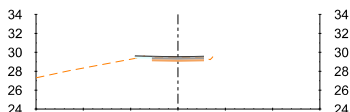
0+020,00



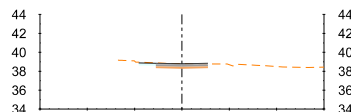
0+100,00



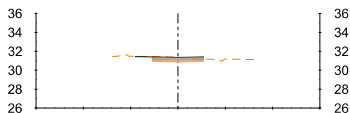
0+020,00



0+040,00



0+120,00



0+060,00



Ajuntament d'Arenys de Mar



INGLOBA group

L'Enginyer de Camins, Canals i Ports
Director del projecte

Signat: Artur Llansà Martí

Títol del projecte

Projecte d'Urbanització del
Polígon d'Actuació Urbanística Canals PAU-05
ARENYS DE MAR

Títol del plànol

Definició geomètrica i traçat
Perfils transversals

Escala

A-3

H=1:500

A-1

H=1:250

Data

Desembre 2021

Plànol

7,4

Full

2 de 2

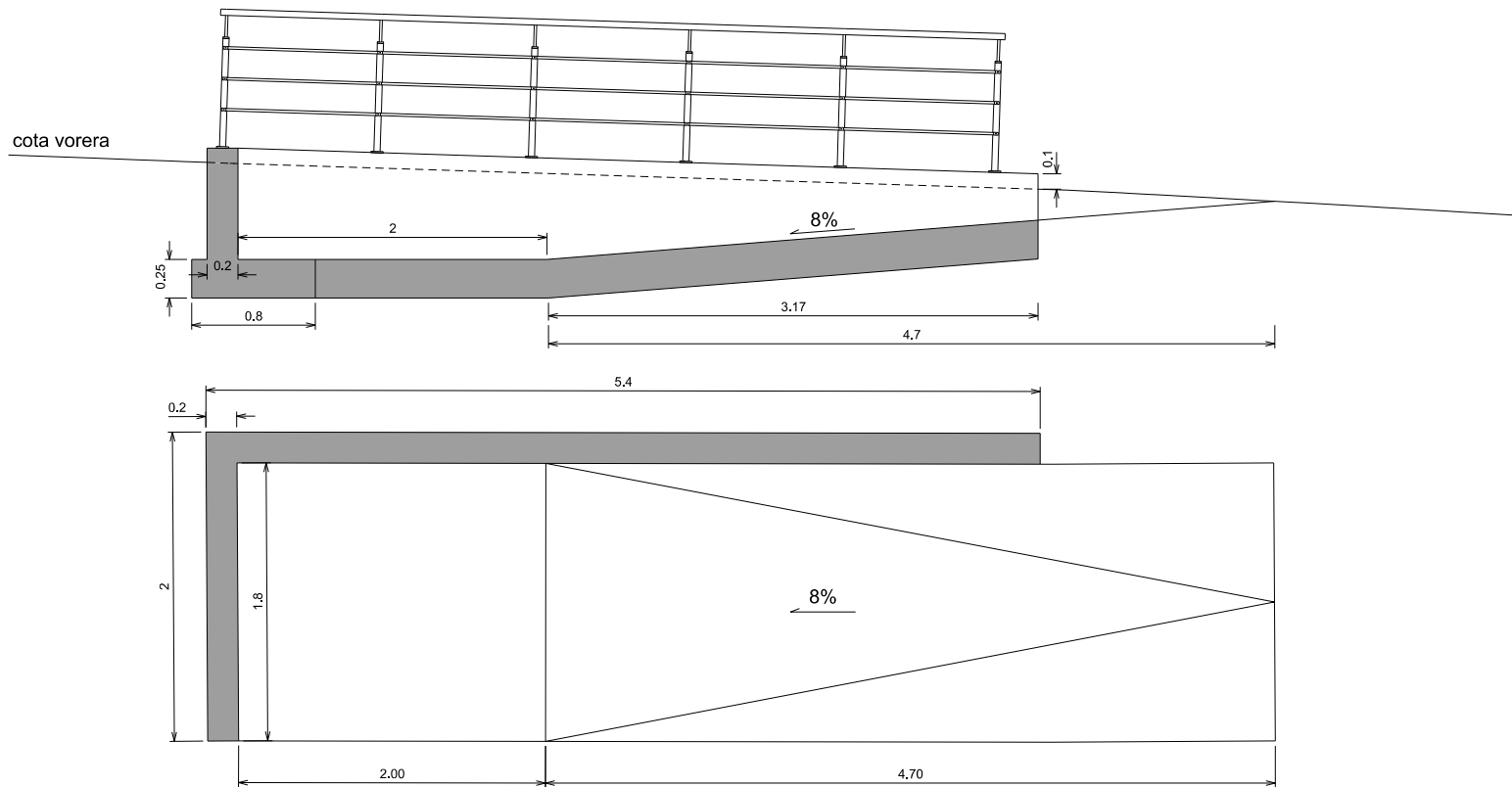
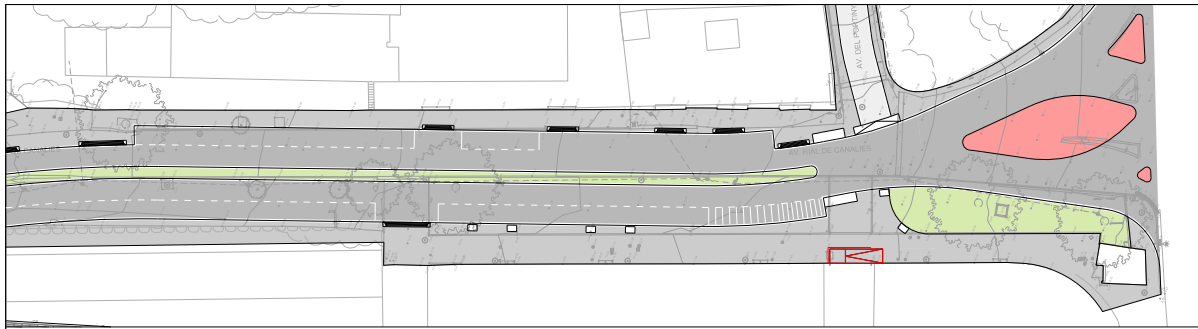
Para descargar una copia de este documento consulte la siguiente página web

Codi Segur de Validació 8d4cf51162c04a66a021aabd7dbe05f9001

Url de validació <https://tramits.arenysdemar.cat/absis/idi/arx/idiarxabsaweb/catala/asp/verificadorfirma.asp>

Metadades Origen: Origen administració Estat d'elaboració: Original





Ajuntament
d'Arenys de Mar



INGLOBA
group

L'Enginyer de Camins, Canals i Ports
Director del projecte

Signat: Artur Llansà Martí

Títol del projecte

Projecte d'Urbanització del
Polígon d'Actuació Urbanística Canals PAU-05
ARENYS DE MAR

Títol del plànol

Definició geomètrica i traçat
Definició geomètrica murs i rampes

Escala
A-3 1/30
A-1 1/15

Data
Desembre 2021

Plànol
7.5

Full
1 de 3

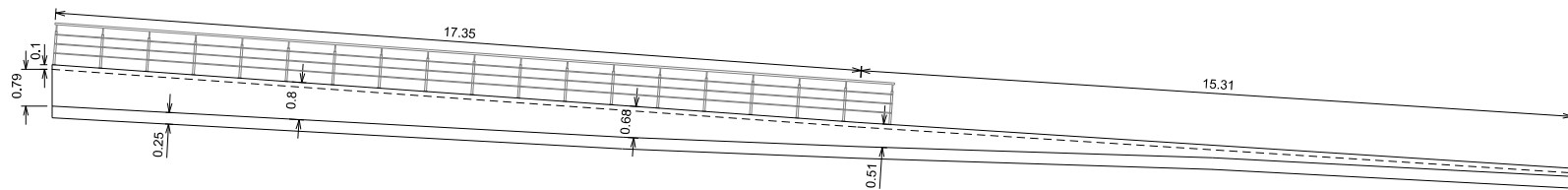
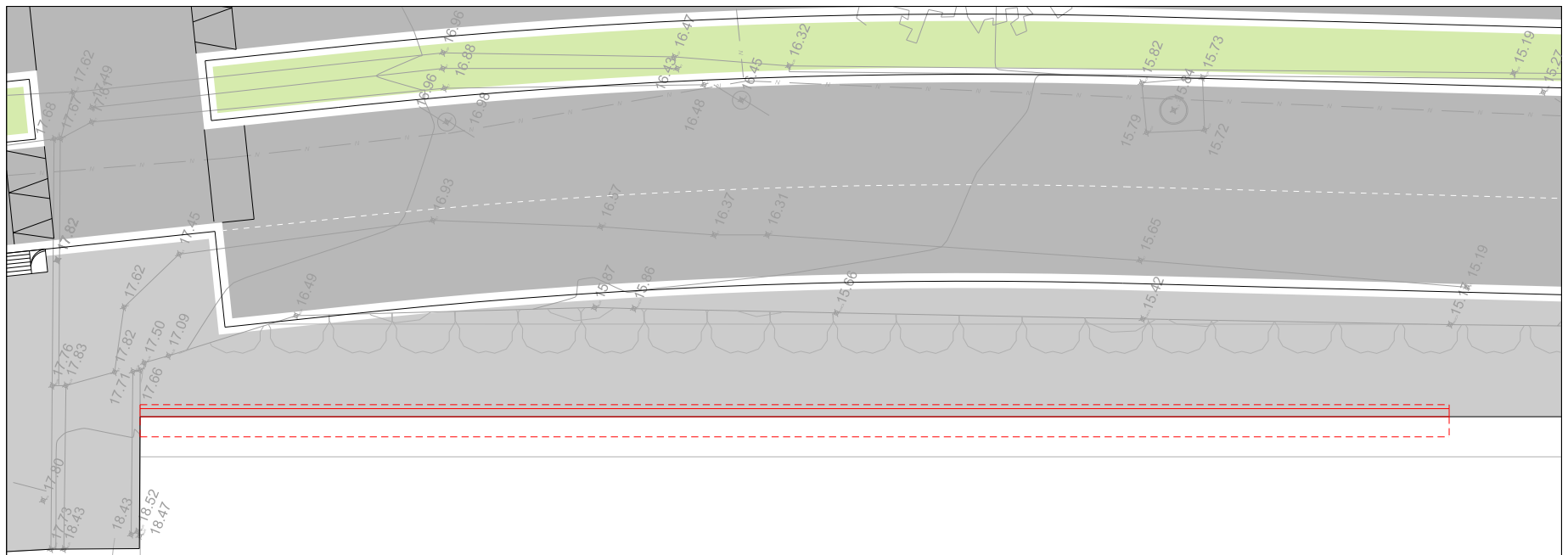
Para descargar una copia de este documento consulte la siguiente página web

Codi Segur de Validació 8d4cf51162c04a66a021aabd7dbe05f9001

Url de validació <https://tramits.arenysdemar.cat/absis/idi/ax/idiarxabsaweb/catala/asp/verificadorfirma.asp>

Metadades Origen: Origen administració Estat d'elaboració: Original





Ajuntament
d'Arenys de Mar



INGLOBA
group

L'Enginyer de Camins, Canals i Ports
Director del projecte

Signat: Artur Llansà Martí

Títol del projecte

Projecte d'Urbanització del
Polígon d'Actuació Urbanística Canals PAU-05
ARENYS DE MAR

Títol del plànol

Definició geomètrica i traçat
Definició geomètrica murs i rampes

Escala
A-3 1 / 100
A-1 1 / 50

Data
Desembre 2021

Plànol
7.5

Full
2 de 3

Para descargar una copia de este documento consulte la siguiente página web

Codi Segur de Validació 8d4cf51162c04a66a021aabd7dbe05f9001

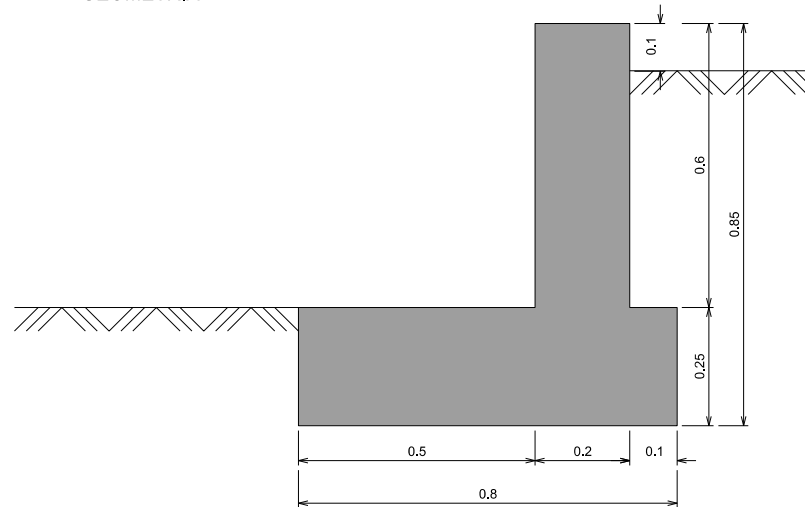
Url de validació <https://tramits.arenysdemar.cat/absis/idi/arx/idiarxabsaweb/catala/asp/verificadorfirma.asp>

Metadades Origen: Origen administració Estat d'elaboració: Original

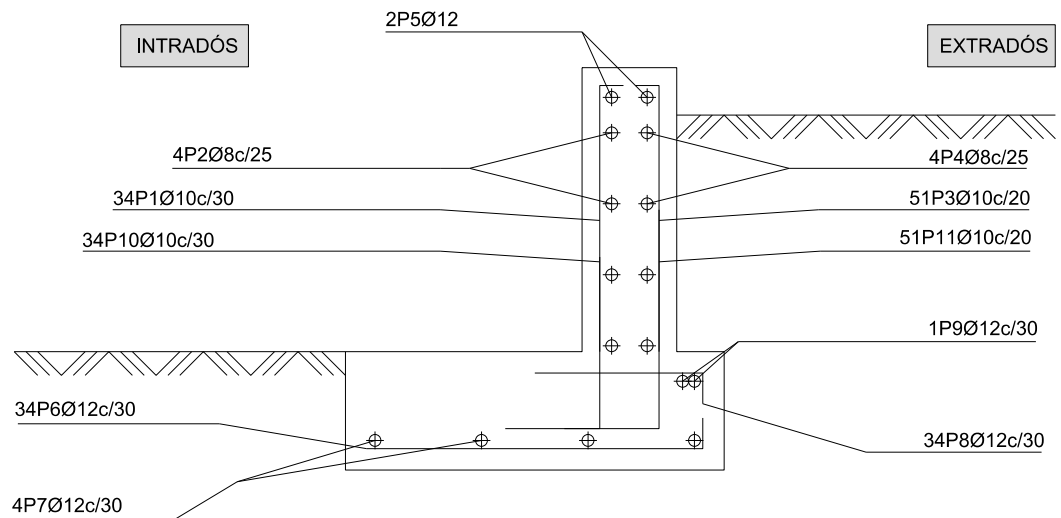


| Mur | | | | | | | | | | |
|-------------|------|------------|------------|------------|------------------|----------|-------------------------------|--------|--|--|
| POSICIÓ | Ø mm | NRE. PECES | LONGITUD m | FORMA L=cm | LONGITUD TOTAL m | PES kg/m | PES kp | | | |
| 1 | 10 | 34 | 0,66 | 11 55 | 22,27 | 0,62 | 13,73 | | | |
| 2 | 8 | 4 | 9,86 | 986 | 39,44 | 0,39 | 15,56 | | | |
| 3 | 10 | 51 | 0,66 | 11 55 | 33,41 | 0,62 | 20,60 | | | |
| 4 | 8 | 4 | 9,86 | 986 | 39,44 | 0,39 | 15,56 | | | |
| 5 | 12 | 2 | 9,86 | 986 | 19,72 | 0,89 | 17,51 | | | |
| 6 | 12 | 34 | 0,80 | 14 65 | 27,34 | 0,89 | 24,27 | | | |
| 7 | 12 | 4 | 9,86 | 986 | 39,44 | 0,89 | 35,02 | | | |
| 8 | 12 | 34 | 0,47 | 14 32 | 16,12 | 0,89 | 14,31 | | | |
| 9 | 12 | 1 | 9,86 | 986 | 9,86 | 0,89 | 8,75 | | | |
| 10 | 10 | 34 | 0,67 | 30 37 | 22,81 | 0,62 | 14,07 | | | |
| 11 | 10 | 51 | 0,77 | 30 47 | 39,32 | 0,62 | 24,24 | | | |
| | | | | | Ø8 | 78,88 | 0,39 | 31,12 | | |
| | | | | | Ø10 | 117,80 | 0,62 | 72,64 | | |
| | | | | | Ø12 | 112,48 | 0,89 | 99,86 | | |
| B 400 S, CN | | | | | | | Pes total | 203,62 | | |
| | | | | | | | Pes total amb minves (10,00%) | 223,98 | | |

GEOMETRIA



ARMADURA



Norma: EHE-98-CTE (Espanya)
 Formigó: HA-25, Control Estadístic
 Acer de barres: B 400 S, Control Normal
 Tipus d'ambient: Classe IIa
 Recobriments a l'intradós del mur: 3.0 cm
 Recobriments a l'extradós del mur: 3.0 cm
 Recobriments superior de la fonamentació: 5.0 cm
 Recobriments inferior de la fonamentació: 5.0 cm
 Recobriments lateral de la fonamentació: 7.0 cm
 Grandària màxima del granulat: 30 mm



L'Enginyer de Camins, Canals i Ports
 Director del projecte

(Signature)

Sígnat: Artur Llansà Martí

Títol del projecte

Projecte d'Urbanització del
 Polígon d'Actuació Urbanística Canals PAU-05
 ARENYS DE MAR

Títol del plànol

Definició geomètrica i traçat
 Definició geomètrica murs i rampes

Escala
 A-3 1 / 10
 A-1 1 / 5

Data
 Desembre 2021

Plànol
 7.5

Full
 3 de 3

Para descargar una copia de este documento consulte la siguiente página web

Codi Segur de Validació: 8d4cf51162c04a66a021aabd7dbe05f9001

Url de validació: <https://tramits.arenysdemar.cat/absis/idi/ax/idiarxabsaweb/catala/asp/verificadorfirma.asp>

Metadades: Origen: Origen administració Estat d'elaboració: Original

